


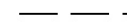
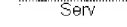





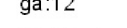









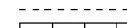



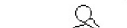






GRUNDKARTA ÖVER
Lekaryd 1:24

Lekaryd by ALVESTA KOMMUN
UPPRÄTTAD 2023-01-30
BETECKNINGSSTANDARD HMK-Ka.D
KOORDINATSYSTEM: SWEREF 99 15 00
HÖJDSYSTEM: RH2000

GRUNDKARTAN BESTYRKES FÖR AV
PLANFÖRSLAGET BERÖRT OMRÅDE

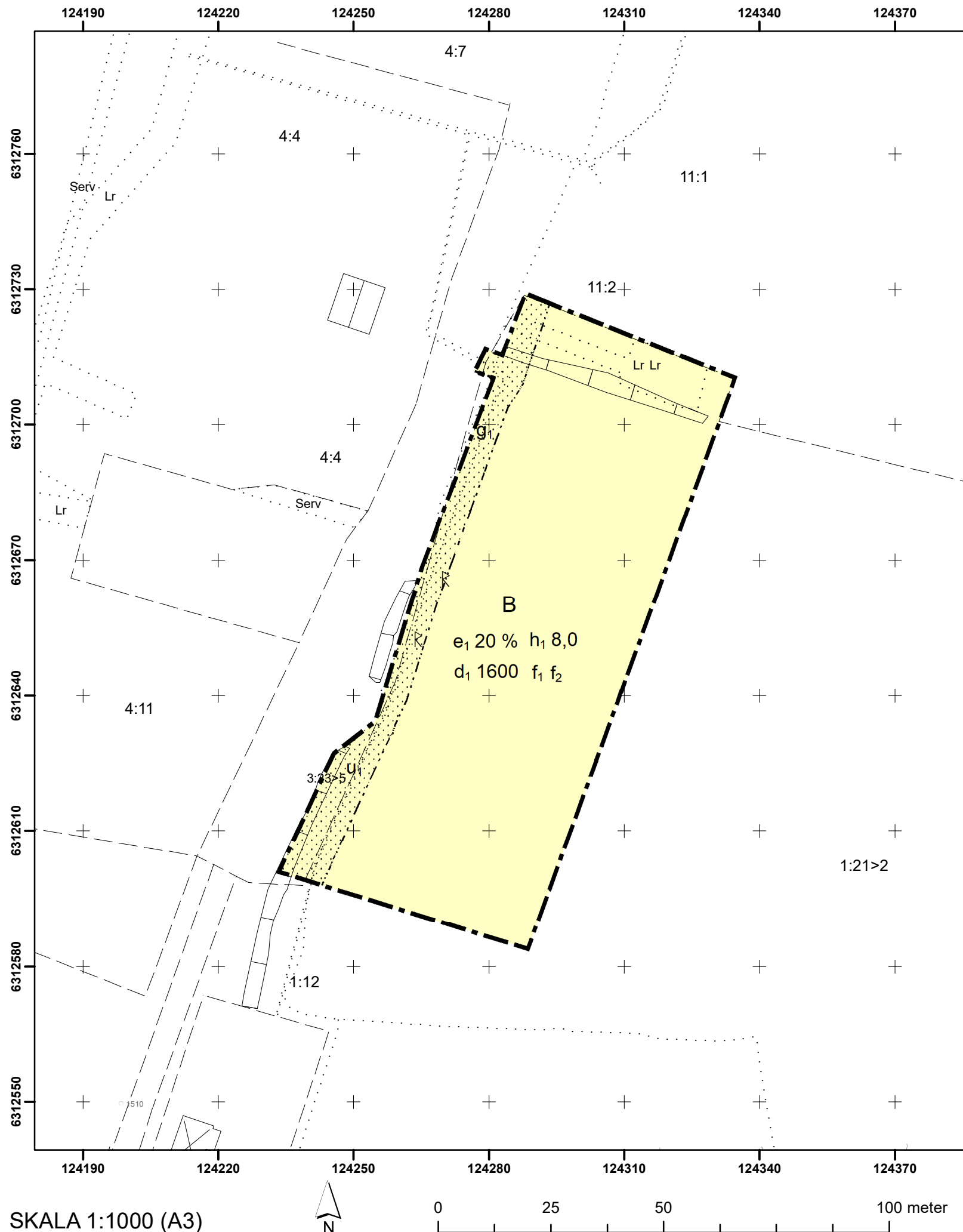
Anna Gäskeby
Exloateringsingenjör

Beteckningar


	Traktgräns
	Fastighetsgräns
	Servitutsområde
	Kvartersnamn
	Registreringsnummer för fastighet
	Traktnamn och registreringsnummer för fastighet
	Samfällighet
	Ledningsrätt
	Registreringsnummer för gemensamhetsanläggning
	Byggnader (huslivet)
	Byggnader (takkonturen)
	Skärmtak
	Transformatorbyggnad
	Staket
	Stenmur
	Stödmur
	Häck
	Väg
	Slänt
	Dike
	Strandlinje
	Järnvägsspår
	Brunn, källa
	Fornlämning
	Elledning ovan mark
	Elledning i mark
	Avvägd höjd
	Fastställd gatuhöjd
	Nivåkurva



SKALA 1:10 000



SKALA 1:1000 (A3)



DETALJPLAN FÖR

Lekaryd 1:24

Lekaryd by
ALVESTA KOMMUN
KRONOBERGS LÄN

2023-04-11

Magnus Wigren
Förvaltningschef SBF




Cecilia Runer
Planarkitekt

PLANBESTÄMMELSER

Följande gäller inom områden med nedanstående beteckningar.
Endast angiven användning och utformning är tillåten.

Där beteckning saknas gäller bestämmelsen inom all kvartersmark eller all allmän plats eller allt vattenområde på plankartan.

GRÄNSLINJER

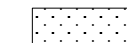
-  Planområdesgräns
-  Användningsgräns
-  Egenskapsgräns

ANVÄNDNING AV KVARTERSMARK

B Bostäder

EGENSKAPSBESTÄMMELSER FÖR KVARTERSMARK

Begränsning av markens utnyttjande

 Markens får inte förses med byggnad.

Höjd på byggnadsverk

h₁ 8,0 Högsta nockhöjd är angivet värde i meter.

Markreservat för allmännyttiga ändamål

U₁ Markreservat för allmännyttiga underjordiska ledningar.

Utnyttjandegrad

e₁ 20,0 Största byggnadsarea är angivet värde i % av fastighetsarean inom egenskapsområdet.

Utformning

f₁ Fasad ska utformas med träpanel

f₂ Fasad ska utformas med med sadel- eller valmat tak

Fastighetsstorlek

d₁ 1600,0 Minsta fastighetsstorlek är angivet värde i m²

Markreservat för gemensamhetsanläggningar

g₁ Markreservat för gemensamhetsanläggning.

GENOMFÖRANDETID

Genomförandetiden är 60 månader över hela planområdet.