

# Aktualitetsförklaring Översiktsplan för Alvesta kommun

Antagen av kommunfullmäktige 2013-11-19

## Innehållsförteckning

Inledning.....	3
Sammanvägd aktualitet. Aktualitetsförklaring.....	4
Revideringsbehov.....	4
Användning.....	5
Redovisning av nya anspråk och förutsättningar.....	5
Alvesta kommuns översiktsplan 2008.....	11
Kommunen idag (kap. 3).....	11
Mål, visioner och styrinstrument (kap. 4).....	11
Miljömålen (kap. 5).....	11
Allmänna intressen (kap. 6).....	12
Hälsa och säkerhet (kap. 7).....	15
Mellankommunala och regionala frågor (kap. 8).....	16
Landsbygds- och tätortsutveckling (kap. 9).....	16
Bostadsförsörjning.....	16
Landsbygd.....	16
Tätorter.....	17
Bilaga.....	18

## Inledning

Den kommunomfattande översiktsplanen för Alvesta kommun antogs av fullmäktige 2008-10-28. Till översiktsplanen hör tematiskt tillägg för vindkraft, antaget av fullmäktige 2010-11-23, och tematiskt tillägg för landsbygdsutveckling i strandnära lägen, antaget 2013-06-18.

Enligt plan- och bygglagen ska varje kommun ha en aktuell översiktsplan. Fullmäktige ska minst en gång under varje mandatperiod ta ställning till dess aktualitet.

Översiktsplanen ska tydligt visa kommunens viljeinriktning och intentioner för mark- och vattenanvändningen och bebyggelseutvecklingen i hela kommunen. I aktualitetsförklaringen beslutas i vilken utsträckning översiktsplanens viljeinriktning och intentioner fortfarande är aktuella med hänsyn taget till nya anspråk och förutsättningar. Planens innehåll ändras inte genom beslutet.

I Alvesta kommuns översiktsplan framgår intentioner och kommunens viljeinriktning av de strategiska överväganden/målsättningar och de riktlinjer för planering och hänsynstagande som redovisas i översiktsplanen och tillhörande tematiska tillägg.

Kommunstyrelsen beslöt 2013-02-05 att under 2013 låta genomföra en aktualitetsprövning av gällande översiktsplan. Kommunledningskontoret fick i uppdrag att i samarbete med planavdelningen på förvaltningen för samhällsplanering ta fram underlag för prövning och beslut om översiktsplanens aktualitet.

I föreliggande förslag till aktualitetsförklaring görs en genomgång av översiktsplanens olika delar. Översiktsplanens intentioner och viljeinriktning vägs mot nya eller ändrade anspråk och förutsättningar samt utvecklingen generellt, vilket ger underlag för ställningstagande om översiktsplanens aktualitet och revideringsbehov.

Länsstyrelsen har i enlighet med lagstiftningen lämnat en redogörelse med synpunkter angående de statliga intressena och hur de förhåller sig till översiktsplanens aktualitet. Länsstyrelsens synpunkter redovisas i bilaga 1. Synpunkterna fokuseras på förändringar som tillförts sedan 2008, samt uppgifter om ny lagstiftning, lagstiftat skydd samt nationella och regionala mål, planer och program som bör knytas till arbetet med översiktsplanen. Länsstyrelsen har ett särskilt ansvar för riksintressen, miljökvalitetsnormer, strandskydd, mellankommunala frågor samt säkerhet och hälsa, risken för olyckor, översvämning och erosion. Av Länsstyrelsens granskningsyttrande till översiktsplanen ska det framgå om dessa områden beaktas.

I sitt granskningsyttrande anser Länsstyrelsen sammantaget att den gällande översiktsplanen är väl genomarbetad och strukturerad. Översiktsplanen innehåller såväl övergripande målsättningar som riktlinjer för fortsatt planering och hänsynstaganden. Planen behöver främst uppdateras med det som är genomfört, nya planeringsfrågor som tillkommit, nya förutsättningar/ny lagstiftning, samt därtill hörande ställningstaganden. Den bör kompletteras avseende riksintressen, i frågor som berör vatten bl.a. miljökvalitetsnormer samt avsnitt som berör miljö och hälsa. Även regionala frågor behöver ses över utifrån förändringarna i PBL avseende bl.a. nya regionala planer och program.

## Sammanvägd aktualitet. Aktualitetsförklaring

Sammantaget bedöms viljeinriktningen och intentionerna i Alvesta kommuns översiktsplan fortfarande vara aktuella och användbara med hänsyn taget till nya anspråk och förutsättningar. Översiktsplanens riktlinjer och hänsynstaganden används i kommunens fysiska planering och vid beslut i enskilda ärenden om mark- och vattenanvändning.

Ny lagstiftning och nya planeringsförutsättningar som tillkommit efter 2008 innebär att det finns behov av att uppdatera och/eller komplettera delar av översiktsplanen med därtill hörande ställningstaganden, men något omedelbart behov av revidering av översiktsplanen under innevarande mandatperiod bedöms inte föreligga. De revideringsbehov som redovisas i denna aktualitetsförklaring är ett viktigt underlag för och förutsätts användas i den aktualitetsprövning som ska göras under nästkommande mandatperiod.

### **Revideringsbehov**

Planeringsförutsättningarna ändras ständigt och det är omöjligt att ha en helt aktuell översiktsplan. Det viktiga är att översiktsplanens intentioner och riktlinjer är användbara.

Det finns behov av att arbeta in vattendirektivet<sup>1</sup> (och tillhörande handlingsprogram) i översiktsplanen. Översiktsplanens intentioner och viljeinriktning för kommunens yt- och grundvatten bedöms dock fortfarande vara användbara och stämma överens med vattendirektivets och handlingsprogrammets målsättningar. En särskild VA-plan är under arbete och kommer att bli ett viktigt kompletterande planeringsunderlag.

Vad gäller övriga delar av kapitlet Allmänna intressen behöver beskrivningarna av anspråk och förutsättningar uppdateras, men redovisade riktlinjer och strategisk inriktning bedöms vara fortsatt användbara.

Delen om mellankommunala och regionala frågor är till stora delar fortfarande aktuell och intentionerna kvarstår. Något omedelbart revideringsbehov bedöms inte föreligga.

I avsnittet om hälsa och säkerhet behöver delar av redovisade anspråk och förutsättningar uppdateras, men kommunens ambitioner och viljeinriktning är fortsatt användbara. Det finns behov av att arbeta in kompletterande geotekniska förutsättningar avseende risker för ras och skred, erosion och översvämningar, men behovet bedöms inte vara överhängande.

Översiktsplanens avsnitt om Alvesta tätort är i huvudsak fortfarande aktuell och samhällsplaneringen följer översiktsplanens intentioner och viljeinriktning. På sikt bör en fördjupad översyn av Alvesta tätort göras, särskilt avseende cent-

---

<sup>1</sup> Genom EUs ramdirektiv för vatten (2000/60/EG) har EU beslutat om en ny europeisk vattenpolitik, som innebär att ett systematiskt planeringsarbete för att bevara och förbättra kvaliteten i våra sjöar, vattendrag, kust- och grundvatten ska ske i alla medlemsländer.

rumplanering samt buller, grönstruktur, infrastruktur, farligt gods genom Alvesta, farlig verksamhet, m.m.

Kommunstyrelsen har beslutat att prioritera fördjupade planer och studier för Moheda och Vislanda tätorter. För Moheda pågår arbetet med att ta fram en fördjupad översiktsplan. Fördjupningen har som syfte att stärka orten bland annat genom planering för ny bebyggelse, centrumupprustning och infrastruktur.

Övriga tätorter: Beskrivningar, intentioner och riktlinjer bedöms vara fortsatt användbara. Översiktsplanens intentioner tillämpas.

Antagna områdesplaner för Alvesta och Moheda är föråldrade och inaktuella. Områdesplanen för Moheda ersätts av den fördjupade översiktsplan för Moheda samhälle som förväntas kunna antas under 2013. Områdesplanen för Alvesta samhälle bör förklaras vara inaktuell.

### **Användning**

Tjänstemän inom främst förvaltningen för samhällsplanering men också kommunledningskontoret använder översiktsplanen regelbundet. Bland de förtroendevalda är det politiker i nämnden för samhällsplanering och i kommunstyrelsen som mest använder översiktsplanen.

Vid en revidering av översiktsplanen är det viktigt att stora ansträngningar görs för att förankra översiktsplanens roll som strategiskt planeringsinstrument, hos politiker och hos tjänstemän på samtliga kommunala förvaltningar och bolag.

## **Redovisning av nya anspråk och förutsättningar**

I detta avsnitt redovisas nya anspråk och förutsättningar som tillkommit efter 2008, t.ex. genom ny lagstiftning och nya anvisningar. De nya anspråken och förutsättningarna vägs sedan, i det efterföljande avsnittet, mot översiktsplanens intentioner och viljeinriktning.

- Ny Plan- och Bygglag (PBL): Den nya plan- och bygglagen, som trädde i kraft 2011-05-02, stärker översiktsplanens strategiska betydelse och framhåller vikten av att samspelet mellan det regionala tillväxtarbetet och kommunens översiktsplanering utvecklas och förbättras. I PBL har förts in bestämmelser om att samråd ska ske med regionplanorgan som ansvarar för regionalt tillväxtarbete och transportinfrastruktur. Nytt är att det av översiktsplanen inte bara ska framgå hur den bebyggda miljön ska utvecklas och bevaras utan också hur den ska användas. Nya bestämmelser har tillförts om hänsyn till miljö- och klimataspekter. Möjligheten till avfallshantering och elektronisk kommunikation ska tas i samhällsplaneringen.
- Tematiska tillägg och fördjupningar: Genom en ändring i PBL ges möjlighet att ändra en översiktsplan genom att göra ett tillägg för att tillgodose ett särskilt allmänt intresse. Alvesta kommun har använt denna möjlighet och tagit fram två tematiska tillägg till översiktsplanen; ett för vindkraft (antaget av fullmäktige 2010-11-23 § 83) och ett för landsbygdsutveckling i strandnära lägen (antaget av fullmäktige 2013-06-18 § 81). Vid omarbetning av den

kommunomfattande översiktsplanen bör de tematiska tilläggen arbetas in för att ge en samlad och tydlig bild av kommunens förslag till framtida mark- och vattenanvändning.

- Planeringsunderlag och regionala bilder: Länsstyrelsen arbetar på att göra statliga och regionala planeringsunderlag mer tillgängliga och aktuella. Arbetet pågår med att göra ett regionalt webbgis tillgängligt via Länsstyrelsens hemsida.

Länsstyrelserna i Kronoberg, Blekinge och Gotland har gemensamt genomfört pilotprojektet ”Aktualitetsredogörelse med regionala bilder”. Syftet har varit att ta fram planeringsunderlag till kommunernas översiktliga planering och regionens utvecklingsplanering.

Regionförbunden i Småland och Blekinge har uppdragit åt OECD<sup>2</sup> att utföra en Territorial Review över de fyra regionerna. Den lämnade rapporten (från 2012) beskriver de förutsättningar och möjligheter som Småland och Blekinge har och vilka utmaningar de står inför.

- Regionalt utvecklingsprogram: Regionförbundet för södra Småland (RFSS) tog 2009 fram utvecklingsprogrammet ”Mötesplats södra Småland”, som är vägledande i det regionala utvecklingsarbetet. Arbetet med ett nytt regionalt utvecklingsprogram, nu kallat regional utvecklingsstrategi (RUS), påbörjas hösten 2013. Regionförbundet tillsammans med Länsstyrelsen har ett regeringsuppdrag att se över hur man uppnår en bättre samverkan mellan den regionala utvecklingsstrategin och kommunernas översiktsplaner.
- Infrastrukturplanering: Trafikverket upprättar en nationell plan för transportinfrastruktur utifrån direktiv och förutsättningar från regeringen. På regional nivå upprättas länstransportplaner. Gällande transportplaner på nationell och regional nivå avser åren 2010-2021. Inför framtagandet av gällande läns-transportplan gjorde de fem regionerna i östra Götaland en gemensam regional systemanalys för att se viktiga samband och ge en sammanvägd bild av infrastruktur och transportbehov.

Under 2013 ska infrastrukturplanerna kompletteras och förlängas till år 2025.

- Trafikförsörjningsprogram: Den 1 januari 2012 trädde en ny kollektivtrafiklag i kraft. En regional kollektivtrafikmyndighet inrättades i Kronobergs län. Den nya myndigheten har tagit fram ett trafikförsörjningsprogram som beskriver det långsiktiga, totala trafikutbudet som behövs för att tillfredsställa resebehovet för invånare och näringsliv i vårt län. Programmet antogs av regionfullmäktige i oktober 2012.

---

<sup>2</sup> OECD = Organisation för ekonomiskt samarbete och utveckling. OECD är en internationell organisation som arbetar för samarbete mellan industriella länder med demokrati och marknadsekonomi.

- Miljö kvalitetsnormer: Enligt 5 kap. Miljöbalken ska en miljö kvalitetsnorm ange de förorenings- eller störningsnivåer som människor kan utsättas för utan fara för olägenheter av betydelse, eller som miljön eller naturen kan belastas med utan alltför påtagliga olägenheter. Idag finns miljö kvalitetsnormer för vatten, omgivningsbuller och utomhusluft. Normerna ska följas när kommuner och myndigheter planerar och planlägger, bedriver tillsyn och ger tillstånd till att driva anläggningar.

Större delen av Alvesta kommun tillhör Södra Östersjöns vattendistrikt, men ett område i nordväst ligger inom Västerhavets vattendistrikt. Vattenmyndigheten har fastställt miljö kvalitetsnormer för yt- respektive grundvatten samt förvaltningsplaner inklusive åtgärdsprogram för landets fem vattendistrikt. Målet är att alla vatten ska nå minst god status under perioden 2015-2027. Målet om bra vattenkvalitet inbegriper både biologiska och kemiska förhållanden, samt en god grundvattenstatus (kvalitativt och kvantitativt). För att kunna nå målet finns det sedan 2009 beslut om miljö kvalitetsnormer och åtgärdsprogram för landets samtliga vattenförekomster. I översiktsplanen bör kommunen ge en samlad bild av vattenanknutna miljöproblem i kommunen, och översiktsplanen ska vara ett instrument för översiktlig planering av vattenresurserna.

- Miljömål: För Kronobergs län har det fastställts nya regionala miljö mål för 2013-2020. De 45 regionala målen kompletterar de nationella miljö kvalitetsmålen (med de preciseringar och etappmål som fastställts 2012) samt generationsmålet<sup>3</sup> som fastställdes 2010. En översyn av kommunens miljö mål påbörjas hösten 2013.
- Regional klimat- och energistrategi har tagits fram (2010) för att ge en grund för de närmaste årens arbete för en minskning av utsläppen av klimatgaser från regionen och länet. Det långsiktiga regionala målet för begränsad klimatpåverkan är att den direkta användningen av fossila bränslen i princip har upphört i vårt län till år 2050.
- Energi- och klimatstrategi för Alvesta kommun fastställdes av fullmäktige i april 2011. Strategin innehåller mål för den energieffektivisering som kommunen avser att uppnå till och med år 2014 och år 2020 samt en handlingsplan för att uppnå målen. Det övergripande målet för energi- och klimatstrategin är att kommunen senast 2030 ska bli fossilbränslefri, och handlingsplanens åtgärder syftar till att uppnå detta mål. Ett annat mål är att energin skall användas effektivt och vara förnybar.
- Landsbygdsprogram: Fullmäktige antog i mars 2012 "Landsbygdsprogram 2012-2016 för Alvesta kommun", med utvecklingsområden och mål. I förhållande till översiktsplanen är landsbygdsprogrammets roll att konkretisera vissa av de riktlinjer som finns i översiktsplanen på ett mera djupgående sätt.

---

<sup>3</sup> Generationsmålet: Det övergripande målet för miljöpolitiken är att till nästa generation lämna över ett samhälle där de stora miljöproblemen är lösta, utan att orsaka ökade miljö- eller hälsoproblem utanför Sveriges gränser.



Landsbygdsprogrammet fokuserar på områden som är gemensamma för stora delar av kommunens landsbygd.

För att följa upp översiktsplanen togs det år 2008 fram underlag för en utvecklingsplan för de södra kommundelarna. Planunderlaget baseras på översiktsplanen och de idéer som förts fram av invånare, föreningar m.fl. i samband med översiktsplanens samrådsskede. Målsättningen var att vidareutveckla området som livskraftig landsbygd. Planunderlaget kan utgöra ett kompletterande material vid en revidering av översiktsplanen.

- Kulturmiljöprogram: I översiktsplanen redovisas områden som utpekats i det kommunala kulturmiljöprogrammet från 1994. Enligt länsstyrelsen bör kommunen överväga att revidera och uppdatera kommunens kulturmiljöprogram och låta det bli ett planeringsunderlag till översiktsplanen.
- Strandskydd: Sjöar och vattendrag har ett generellt strandskydd på 100 meter på ömse sidor om strandlinjen. I vissa fall kan Länsstyrelsen besluta om ett utökat strandskydd på upp till 300 meter. Syftet med skyddet är att säkerställa goda livsmiljöer för växter och djur i strandzonen och allmänhetens tillgång till stränderna.

Ändringar i strandskyddslagstiftning efter 2008 gör att delar av det som sägs i översiktsplanen om strandskydd är inaktuellt, främst delarna som behandlar upphävande och dispens. Syftet med lagändringarna är att öka det lokala och regionala inflytandet samt att möjliggöra ett mer differentierat strandskydd. De särskilda skälen för upphävande och dispens har skärpts i vissa delar och en del andra skrivelser har omformulerats. Vidare anges att kommunen i sin översiktsplan ska peka ut lämpliga områden för landsbygdsutveckling i strandnära läge, s.k. LIS-områden.

Kommunen har tagit fram ett förslag till tematiskt tillägg för strandskyddsfrågor, en s.k. LIS-plan, som förväntas bli antagen under 2013. I planen utreds förutsättningarna för LIS inom kommunen, lämpliga LIS-områden pekas ut och riktlinjer anges för hur kommunen ser på LIS utanför utpekade områden. Utöver det redovisas sjöar med särskilda riktlinjer enligt översiktsplanen, mellankommunala frågor kopplade till strandskydd, kommunens handläggning av strandskyddsärenden, strandskydd i samband med detaljplaner och områdesbestämmelser samt kommunen inställning till översynen av utökade strandskyddet.

- Riksintressen  
Länsstyrelsen har under år 2011 tagit fram en fördjupning för *Hjärtanäs-Dansjö-Gåvetorp-Spåningslanda*, som är ett område av riksintresse för kulturmiljövården.

Naturvårdsverket har fått i uppdrag att göra en översyn av vilka områden som bedöms vara av riksintresse för friluftsliv. Sjön Åsnen med omgivande strandområden är idag av riksintresse för friluftslivet.



Energimyndigheten har inlett en översyn av de riksintressen för vindbruk som beslutades 2008. En ny och mer detaljerad vindkartering för hela landet har gjorts. I Alvesta kommun finns ett utpekat riksintresseområde för vindbruk, beläget väster och sydväst om Hjortsberga. Detta område föreslås av Energimyndigheten att utgå som riksintresse. Kommunen har i sin Vindkraftplan, som är ett tematiskt tillägg till översiktsplanen, angett delar av detta område som prioriterat område för vindkraft.

Energimyndigheten har inte pekat ut några nya planerade kraftledningar i stamnätet av riksintresse för eldistributionen. Den nu beslutade dragningen av utbyggnaden av SydVästlänkens södra gren (från Nässjö till Hurva) kommer inte att beröra Alvesta kommun.

Hav- och vattenmyndigheten som inrättades juli 2011 ansvarar för riksintressen för mark- och vattenområden som är särskilt lämpliga för anläggningar för vattenförsörjning. Länsstyrelsen har fått i uppgift att senast 30 juni 2013 lämna in en utredning om förslag till riksintresse för området vid Växjö kommuns vattentäkt i Bergaåsen med tillhörande anläggningar. Täkten försörjer även Alvesta och Hjortsberga tätorter samt Blädinge och Lekaryd.

De i översiktsplanen redovisade riksintressena för kommunikationer behöver uppdateras med åtgärder som genomförts efter 2008. Det gäller framför allt ombyggnad av väg 25 mellan Alvesta och Växjö till mötesfri väg med dubbla körbanor, ombyggnad av väg 23 söder om Gottåsa till mötesfri väg 2+1, Alvesta Resecentrum, kombiterminal i Alvesta, ny tågstation i Moheda och planerad tågstation i Vislanda.

Trafikverket har information om höjdbegränsade områden. Förutom att kommunens östra delar berörs av höjdbegränsad yta för Växjö flygplats, så berörs den sydöstra delen av kommunen av en motsvarande höjdbegränsning för Kallinge/Ronneby flygplats. Sistnämnda höjdbegränsning saknas i gällande översiktsplan.

Uppförande av byggnader, master eller andra föremål högre än 20 meter kan komma att påverka luftfarten, varför en lokaliseringsbedömning alltid behöver göras i samråd med luftfartsverket.

Enligt Post- och telestyrelsen finns teleanläggningar i kommunen som anses som riksintresse.

Alvesta kommun berörs inte av några öppet redovisade riksintressen för totalförsvaret. Betr. sekretessbelagda delar kan riksintresset framför allt påverkas av uppförande av höga byggnadsobjekt som master och vindkraftverk. Norra delen av Alvesta kommun berörs även av MSA-ytan (Minimum Safe Altitude) för Haghults övningsflygplats med en höjdbegränsning på 370 meter.

- Ramdirektiv för avfall: EU:s avfallshierarki ska gälla som prioriteringsordning för lagstiftning och politik i medlemsstaterna inom avfallsområdet. Hierarkin innebär att avfall i första hand ska förebyggas. Det avfall som ändå uppkommer ska i första hand förberedas för återanvändning, i andra hand materialåtervinnas, i tredje hand återvinnas på annat sätt t.ex. genom energitvinning. Som sista åtgärd ska avfallet bortskaffas eller deponeras.
- Nationalpark Åsnen: Ett av Naturvårdsverkets nya förslag till nationalparker är ett område i sjön Åsnen som främst omfattar naturreservaten Agnäs, Bjurkärr och Västra Åsnens övärld. Området ligger i Alvesta och Tingsryds kommuner och på gränsen till Växjö kommun. Länsstyrelsen och de berörda kommunerna anser att en nationalpark kan bidra till utveckling av turistnäringen och möjligheten att behålla en levande landsbygd i Åsnområdet.
- Hälsa och säkerhet: Av översiktsplanen ska framgå vilka miljö- och riskfaktorer som bör beaktas vid beslut om användningen av mark- och vattenområden.

För magnetfält och hälsorisker har nya rekommendationer tagits fram. Svenska Kraftnät tillämpar dessa rekommendationer vid egen nyprojektering och rekommenderar kommunerna att placera ny bebyggelse, där människor varaktigt vistas, minst 130 meter från en 400 kV-ledning.

Svenska Kraftnät redovisar också säkerhetsavstånd till kraftledningar för vindkraftverk och master med stag.

Gränsvärdena för radon skall gälla i alla hus (för permanent boende), oavsett marktyp. Enligt gällande översiktsplans riktlinje ska gränsvärdena för radon tillämpas inom mark med förhöjd radonrisk.

Länsstyrelsen har tagit fram ett regionalt program för förorenade områden 2012-2014, med prioriterade områden att sanera i länet. Översiktsplanens avsnitt om förorenade områden behöver uppdateras med de senaste uppgifterna.

För farligt gods har Värends Räddningstjänstförbund, tillsammans med kommunen, år 2011 genomfört en riskinventering av farligt gods genom Alvesta tätort. I samband med detaljplanering av Sjöparken i Alvesta lät kommunen under 2011-2012 genomföra en riskbedömning i två steg av farligt gods. Riktlinjerna i översiktsplanen behöver ses över.

Översiktsplanens uppgifter om antalet djurhållande gårdar och hur många som bedriver tillståndspliktig verksamhet m.m. behöver uppdateras. Kommunen behöver även fortsättningsvis vara uppmärksam på hanteringen av intressekonflikter mellan nya bostadsområden och befintliga djurhållande gårdar. Socialstyrelsen har rekommendationer för skyddsavstånd mellan bostäder och hästhållning.

Trafikverket har gjort en översyn av bullret kring Växjö flygplats som en del i en fördjupning av riksintressets värdebeskrivning.

Översiktsplanen bör innehålla en översiktlig redovisning av de geotekniska förutsättningarna avseende risker för ras och skred, erosion och översvämning. SGI (Statens Geotekniska Institut) bedömer att rådande geotekniska förhållanden i vår kommun i stort är relativt gynnsamma.

Länsstyrelsen har sammanställt en rapport om översvämningss känsliga områden i Kronobergs län 2010. Vidare har en rapport sammanställts om väntade klimatförändringar i länet och de konsekvenser som de kan leda till.

En vattenförsörjningsplan för Kronobergs län har tagits fram av länsstyrelsen i samverkan med länets kommuner. Viktiga vattenresurser och eventuella konflikter behöver synliggöras i översiktsplanen.

I kommunen pågår arbete med att ta fram en ny VA-plan. När den är klar och fastställd utgör den ett underlag som bör knytas till och i tillämpliga delar arbetas in i översiktsplanen.

Radiokommunikationssystemet Rakel, för skydd och säkerhet, behöver uppmärksammas vid placering av vindkraftverk.

## **Alvesta kommuns översiktsplan 2008**

I detta avsnitt görs en genomgång av de kapitel i översiktsplanen som innehåller ställningstaganden och riktlinjer. Avstämning görs mot ovan redovisad ny eller ändrad lagstiftning och övriga ändrade förutsättningar.

### ***Kommunen idag (kap. 3)***

#### Sammantagen bedömning:

Beskrivningen av kommunen behöver uppdateras med aktuella uppgifter. Kapitlets strategiska överväganden bedöms fortfarande vara aktuella och relevanta.

### ***Mål, visioner och styrinstrument (kap. 4)***

#### Sammantagen bedömning:

Redovisningen av dokumenten behöver uppdateras.

Det är önskvärt att en ny politisk vision tas fram och kan vara ett stöd för översiktsplanens strategiska inriktning.

### ***Miljömålen (kap. 5)***

#### Sammantagen bedömning:

Kapitel 5 är en redovisning av gällande mål, visioner och styrdokument, utan några ställningstaganden eller riktlinjer. Vid en revidering av översiktsplanen görs en uppdatering av miljömålen.

## **Allmänna intressen (kap. 6)**

Avsnitt 6.1 *Värdefulla naturområden och biologisk mångfald.* Nya naturreservat som tillkommit är Brotorpabäck (vid Tagel) och Torne bokskog. Det finns nya naturvårdsavtal i Hakatorp och Lyåsa. Arbetet med bildande av nationalpark i del av Åsnen pågår. I gällande översiktsplan lyfts Åsnenområdet fram som ett område som ska värnas från förvanskning. Översiktsplanens intentioner för Åsnenområdet ligger i linje med pågående arbete för att ytterligare skydda delar av området. Tillsammans med Växjö och Tingsryds kommuner arbetar vår kommun för att utveckla området som turism- och friluftsområde.

Avsnitt 6.2 *Värdefulla kulturmiljöer och kulturmiljövård.* Det regionala kulturmiljöprogrammet har reviderats. Översiktsplanen redovisar områden utpekade enligt det kommunala kulturmiljöprogrammet från 1994. Detta program behöver revideras och uppdateras för att bli ett mera aktuellt planeringsunderlag till översiktsplanen. Beskrivningen av riksintresseområdet Hjärtanäs-Dansjö-Gåvetorp-Spåningslanda ska uppdateras enligt länsstyrelsens nya beskrivning.

Avsnitt 6.3 *Rörligt friluftsliv, fritid och rekreation.* Det pågår en översyn av riksintresseområdena för friluftsliv. I yttrande till länsstyrelsen förordar Alvesta kommun att Åsnenområdet fortsätter att vara av riksintresse för friluftslivet.

Länsstyrelsen har tagit fram planeringsunderlaget ”Åsnen – limnologiskt kunskapsunderlag för nationalparksbildande”.

Kommunstyrelsen beslöt 2013-04-09 (Ks § 52) att i samband med aktualitetsförklaringen av översiktsplanen förankra Kronobergshedsområdet som natur- och rekreationsområde och att Alvesta kommun förtydligar sitt intresse om förvärv av flygfältet på Kronobergshed.

Avsnitt 6.4 *Fiske och vattenbruk.* Länsstyrelsen har tagit fram ”Strategi för utveckling av turismfiske och sportfiske i Kronobergs län”, som bör ingå i planeringsunderlaget till översiktsplanen.

Avsnitt 6.5 *Ytvatten* och avsnitt 6.6 *Grundvatten och vattenförsörjning.* Sedan översiktsplanen antogs har Vattenmyndigheten fastställt kvalitetsnormer för yt- respektive grundvatten inom landets fem vattendistrikt, liksom förvaltningsplaner inklusive åtgärdsprogram. Vattenmyndigheten bedömer att det finns risk för att två av kommunens grundvattenförekomster (grusås utmed Salens västra strand samt grusås utmed västra delen av Skatelövsfjorden) inte uppnår ”God kemisk status 2015”. Huvuddelen av kommunens ytvattenförekomster har måttlig eller god ekologisk status. Undantag är sjön Salen vars ytvatten har otillfredsställande ekologisk status och två mindre vattendrag i norra delen av kommunen som har dålig ekologisk status. Den kemiska statusen i kommunens ytvattenförekomster är god.

En vattenförsörjningsplan för Kronobergs län har tagits fram av Länsstyrelsen i samverkan med länets kommuner. Planen belyser vattentillgångar av nuvarande och framtida intresse för den allmänna dricksvattenförsörjningen i kommunerna och länet, och är ett viktigt underlag till översiktsplanen.

Kommande beslut med anledning av länsstyrelsens utredning och förslag om riksintresseområde för Växjö kommuns vattentäkt i Bergaåsen, med tillhörande

anläggningar och överföringsledningar, ska beaktas vid en revidering av översiktsplanen.

Avsnitt 6.7 *Strandskydd*: Ett tematiskt tillägg till översiktsplanen som behandlar landsbygdsutveckling i strandnära läge, s.k. LIS-områden, antogs av fullmäktige 2013-06-18. Det tematiska tillägget fungerar som ett nytt kapitel till den kommundäckande översiktsplanen, vilket innebär att avsnittet om strandskydd i översiktsplanen ersätts av tillägget. Därmed bedöms att översiktsplanens del av strandskydd är aktuell och inte behöver omarbetas ytterligare.

Avsnitt 6.8 *Avloppshantering*: Kommunen arbetar med en VA-plan för hela kommunen och ser det som viktigt att VA-frågor och bebyggelsefrågor kopplas samman i syfte att uppnå god miljöhänsyn. När VA-planen är klar och har fastställts utgör den ett underlag som knyts till och i tillämpliga delar arbetas in i översiktsplanen vid en revidering.

Avsnitt 6.9 *Avfallshantering*: Förslag till ny avfallsplan för Alvesta kommun har tagits fram och väntas kunna antas hösten 2013. Riktlinjerna i planförslaget överensstämmer med EU:s avfallshierarki, den nationella avfallsplanen och övriga centrala direktiv och riktlinjer. Översiktsplanens riktlinjer överensstämmer med målsättningar och åtgärdsförslag i förslaget till ny avfallsplan.

Avsnitt 6.11 *Grus, morän och berg*: Av översiktsplanen bör tydligare framgå hur kommunen ställer sig till brytning av berg, grus, morän och torv i förhållande till t.ex. miljömålen och miljö kvalitetsnormerna för vatten. Komplettering bör ske med generella ställningstagande kring täkt av torv. Kommunen ska i sin planering vara medveten om ballastbehovet och planera för materialförsörjning på kort och lång sikt. Kommunen bör kartlägga vilka resurser som finns för att uppfylla behovet, i kommunen och utanför. En materialförsörjningskartering bör genomföras och bli ett underlag till översiktsplanen för att förebygga och i så stor grad som möjligt undvika intressekonflikter. Informationen om befintliga täkter och lagstiftningen bör uppmärksammas. Vidare bör det av översiktsplanen framgå att det finns ett landskapsbildsskydd som innebär schaktningsförbud utmed Salens västra sida.

Avsnitt 6.12 *Energi*: Energimyndigheten översyn av områden av riksintresse för vindbruk kan komma att medföra en översyn av vindkraftplanen vad gäller det utpekade området av riksintresse för vindbruk.

Radiokommunikationssystemet Rakel, för skydd och säkerhet, behöver uppmärksammas vid placering av vindkraftverk.

Avsnitt 6.13 *Kommunikationer*: Översiktsplanen behöver uppdateras avseende åtgärder som genomförts efter 2008.

I förslag till länstransportplan 2014-2025 ingår ytterligare utredning av enskilda infrastrukturobjekt som berör Alvesta kommun.

Enligt länsstyrelsens yttrande kan det finnas teleanläggningar i kommunen som anses som riksintresse.

Avsnitt 6.14 *IT-infrastruktur*: Regeringen presenterade i oktober 2011 en digital agenda för Sverige. Det övergripande målet är att Sverige ska vara bäst i världen på att använda digitaliseringens möjligheter. Regeringen har även (år 2009) pre-

senterat en Bredbandsstrategi, där målet är att 90 procent av befolkningen bör ha tillgång till 110 Mbit/sekund. RFSS har tillsammans med Landstinget och Länsstyrelsen tilldelats uppgiften att ta fram en digital agenda på regional nivå som visar på visioner och mål för det digitala samhället.

Avsnitt 6.15 *God bebyggelse*: Det sociala perspektivet i planeringen behöver hela tiden lyftas fram, utvecklas och synliggöras. I översiktsplanearbetet är det viktigt med en planprocess som medger delaktighet för olika grupper. Under 2008-2010 arbetade kommuner tillsammans med län och Boverket i projektet ”Trygghet och jämställdhet i stads- och tätortsplanering”. Alvesta kommun var delaktig genom ett delprojekt i Rönnedal.

#### Sammantagen bedömning:

Generellt behöver redovisningen av allmänna intressen uppdateras, vilket görs vid en revidering av översiktsplanen.

De ändrade förutsättningar och riktlinjer som tillkommit efter 2008 bedöms inte vara av sådan omfattning och betydelse att det behövs en omedelbar revidering av översiktsplanen. Strategiska överväganden, generella riktlinjer, särskilda riktlinjer och förslag till åtgärder som redovisas i översiktsplanen bedöms fortfarande vara användbara.

Följande bör särskilt uppmärksammas vid en revidering av översiktsplanen:

Enligt gällande översiktsplan har Hanaslövsbergssområdet tillsammans med Spånenområdet och Kronobergshed möjligheter att utvecklas till ett regionalt centrum för naturupplevelser, friluftsliv och fritidsaktiviteter av olika slag. Vid en revidering av översiktsplanen ska denna möjlighet utvecklas och förtydligas.

Fiske och vattenbruk, ytvatten, grundvatten och vattenförsörjning behöver uppdateras, framför allt med de kvalitetsnormer, förvaltningsplaner och åtgärdsprogram som fastställts av Vattenmyndigheten för de två vattendistrikt som Alvesta kommun tillhör. Av översiktsplanen ska bland annat framgå hur kommunen avser följa gällande miljökvalitetsnormer och hur kommunen tar hänsyn till relevanta planer och program. Kommande beslut om riksintresse för området vid Växjö kommuns vattentäkt i Bergaåsen med tillhörande anläggningar och överföringsledningar ska inarbetas i översiktsplanen.

När VA-plan respektive Avfallsplan har antagits av fullmäktige utgör de underlag som ska knytas till översiktsplanen och i tillämpliga delar arbetas in i planen vid en planrevidering.

Betr. naturmaterial som grus, morän, berg och torv bör en materialförsörjningskartering tas fram som underlag till översiktsplanen, med syfte att förebygga och så långt möjligt undvika intressekonflikter. Kommunen bör redovisa generella ställningstaganden kring täkt av torv.

En översyn av vindkraftplanen med avseende på det utpekade området av riksintresse kan bli aktuell.

Översiktsplanens riktlinjer för energi behöver anpassas till de måldokument som tagits fram efter 2008 och till nya rekommendationer och riktlinjer från statliga myndigheter.

I den regionala planeringen för framtida infrastrukturinvesteringar finns objekt som kan påverka kommunens fysiska planering, bl.a. triangelspår i Alvesta och förbifart Alvesta i relation till triangelspåret, dubbelspår mellan Växjö och Alvesta, ombyggnad av väg 25 vid Forsa nordväst om Alvesta.

För IT-infrastruktur kan översiktsplanen behöva uppdateras med de visioner och mål för det digitala samhället som ska tas fram på regional nivå.



## **Hälsa och säkerhet (kap. 7)**

Av översiktsplanen ska framgå vilka miljö- och riskfaktorer som bör beaktas vid beslut om användningen av mark- och vattenområden.

### Sammantagen bedömning:

Generellt behöver redovisningen av miljö- och riskfaktorer uppdateras vid en revidering av översiktsplanen.

De ändrade förutsättningar och riktlinjer som tillkommit efter 2008 bedöms dock inte vara av sådan omfattning och betydelse att det krävs en omedelbar revidering av översiktsplanen. Huvuddelen av de strategiska överväganden, generella riktlinjer, särskilda riktlinjer och förslag till åtgärder som redovisas i översiktsplanen bedöms fortfarande vara tillämpliga.

Följande måste särskilt uppmärksammas vid en revidering av översiktsplanen:

Texten i avsnittet om Beredskapshänsyn behöver omarbetas och uppdateras.

Trafikverket har gjort en översyn av bullret kring Växjö flygplats. Eventuell ändring av i översiktsplanen angivna riktlinjer tas med vid revidering av översiktsplanen.

Vid en revidering av översiktsplanen införs gällande höjdbegränsning från Kallinge/Ronneby flygplats i sydöstra delen av kommunen.

Kommunen bör i översiktsplanen utveckla hur man avser att hantera bullerstörningar från bland annat järnvägar och vägar vid nybyggnation.

Med hänvisning till genomförda riskinventeringar avseende farligt gods genom Alvesta tätort ska riktlinjerna för farligt gods ses över/kompletteras.

Avsnittet om miljö kvalitetsnormer behöver uppdateras, främst vad gäller vatten. De i översiktsplanen angivna riktlinjerna för yt- och grundvatten bedöms dock vara fortsatt användbara. Det pågående arbetet med VA-plan för kommunen är ett viktigt kompletterande underlag för att tydliggöra kommunens långsiktiga ambitioner för att säkra den framtida tillgången på ett kvalitativt bra vatten.

Tidigare rekommendationer om radon har ändrats. I alla hus för permanent boende ska Boverkets gällande gränsvärden följas, oavsett marktyp, och man ska alltid bygga tätt mot marken. Vidare bör radon tydligare kopplas till miljömålet God bebyggd miljö.

Översiktsplanen är inte helt aktuell när det gäller antal identifierade, inventerade och riskklassade förorenade områden, även vad gäller objekt som undersökts och som ska saneras eller har sanerats. Översiktsplanens riktlinjer för förorenade områden bedöms fortsatt användbara.

Avsnittet om översvämningsrisker behöver utvidgas att omfatta ras, skred och klimat. En redovisning av geotekniska riskfaktorer vad gäller ras/skred, erosion och torka bör tas fram vid en omarbetning av översiktsplanen. Klimatscenarier indikerar att det kan förväntas bli ökad nederbörd, med ökande flöden och högre nivåer i vattendrag och sjöar. Alvesta kommun har efter 2008 fortsatt arbetet med översvämningskartering, i samarbete med Växjö kommun. Karteringen används i samhällsplaneringen och planläggning av nya bebyggelseområden. Klimatförändringar ska beaktas i översiktsplanen. Förutsättningarna för eventuella skydd och andra åtgärder som behövs på kort och lång sikt ska anges.

Översiktsplanen behöver uppdateras med nya rekommendationer om säkerhetsavstånd till kraftledning vid planering av ny bebyggelse och vid uppförande av master med stag.



## ***Mellankommunala och regionala frågor (kap. 8)***

Gällande översiktsplan tar upp flera planeringsfrågor som kräver regional och mellankommunal samordning. Av betydelse är bl.a. övergripande trafik- och kollektivtrafikplanering, övrig infrastruktur, vattenplanering, naturresurser, avfallshantering, utbildning, vindkraftparkers utbyggnad, turismutveckling och landsbygdsutveckling.

Införandet av miljökvalitetsnormer för vatten framhåller vikten av samverkan över administrativa gränser när det gäller vattenfrågor. Även vindkraften med sin omgivningpåverkan är en viktig mellankommunal fråga.

I arbetet med den nya nationalparken i Åsnenområdet är det viktigt att analysera behovet av och lokalisering av anläggningar för friluftsliv och turism inom hela Åsnenområdet. Även tillgängligheten till området är av betydelse.

I enlighet med den nya PBL är det viktigt att kommunen förhåller sig till och belyser kopplingen till och samordningen med det regionala utvecklingsprogrammet och med länstransportplanen.

### Sammantagen bedömning:

En uppdatering av kapitlet görs vid en revidering av översiktsplanen.

De i översiktsplanen angivna riktlinjerna bedöms vara fortsatt användbara.

## ***Landsbygds- och tätortsutveckling (kap. 9)***

### **Bostadsförsörjning**

Varje kommun ska enligt lag planera bostadsförsörjningen i syfte att skapa förutsättningar för att alla i kommunen ska kunna leva i goda bostäder, och för att främja att ändamålsenliga åtgärder för bostadsförsörjningen förbereds och genomförs.

Alvesta kommun har inget separat bostadsförsörjningsprogram. Behovet av bostäder behandlas i översiktsplanens avsnitt Landsbygds- och tätortsutveckling.

### **Landsbygd**

Ett särskilt landsbygdsprogram har tagits fram. Programmet bygger i stora delar på den inriktning och ambition som anges i översiktsplanen.

Begreppet ”samlad bebyggelse” har utgått i nya plan- och bygglagen. I stället anges nu sammanhållen bebyggelse som ”bebyggelse på tomter som gränsar till varandra eller skiljs åt endast av väg, gata eller kvartersmark” (1 kap. 4 § PBL). Liksom tidigare ska kommunen med en detaljplan pröva ett mark- eller vattenområdes lämplighet för bebyggelse och byggnadsverk samt reglera bebyggelsemiljöns utformning för en ny sammanhållen bebyggelse, om det behövs med hänsyn till omfattningen av byggnadslovspliktiga byggnadsverk i bebyggelsen. Det kan vara svårt att med den nya definitionen av sammanhållen bebyggelse avgränsa sådana områden i översiktsplanen. Däremot kan kommunen möjligen redovisa var det enligt kommunens uppfattning kommer att krävas detaljplan för bebyggelse.

Ett förslag till riktlinjer för bedömning av bygglovsärenden på landsbygden ska tas fram av samhällsplaneringsförvaltningen, för att förtydliga plan- och bygglagens begrepp ”sammanhållen bebyggelse”. Avsikten är att säkerställa likställighetsprincipen i rådgivning och prövning av bygglovsärenden samt underlätta för medborgarna att själva informera sig om vad som gäller.

## Tätorter

Kommunstyrelsen beslöt 2009-02-10 att prioritera att fördjupade planer och studier ska göras beträffande Moheda och Vislanda tätorter. Samhällsplaneringsförvaltningen har tagit fram ett förslag till fördjupad översiktsplan för Moheda samhälle. Planförslaget har varit utställt för samråd och ett slutligt förslag kommer att ställas ut hösten 2013. Fördjupningen syftar till att stärka orten bl.a. genom planering för ny bebyggelse, centrumupprustning och infrastruktur. I ett regionalt perspektiv har pendlingsmöjligheter utökats genom den nya tågstationen för regional tågtrafik.

Betr. Alvesta tätort anser Länsstyrelsen att redovisningen i översiktsplanen av Alvesta tätort behöver kompletteras med synliggörande av problemet med bl.a. bebyggelse i anslutning till järnväg och övrig infrastruktur avseende buller, vibrationer, säkerhet och farligt gods samt bebyggelseplanering i förhållande till översvänningsrisker och befintlig Sevesoanläggning<sup>4</sup>. Grönstrukturplan och trafikplanering bör också utgöra viktiga underlag för tätortens framtida planering.

Länsstyrelsen påpekar i sitt yttrande att de antagna områdesplanerna för Alvesta och Moheda som tills vidare, i tillämpliga delar, gäller som fördjupade översiktsplaner är föråldrade och behöver ersättas. Kommunen bör ta ställning till om områdesplanerna ska upphävas eller fortsätta att gälla.

### Sammantagen bedömning:

En uppdatering med ändrade uppgifter görs vid en revidering av översiktsplanen.

För landsbygden och för tätorterna angivna riktlinjer bedöms fortfarande vara tillämpliga.

I stället för de områden som i gällande översiktsplan utpekats som samlad bebyggelse ska kommunen, vid en revidering av översiktsplanen, kunna redovisa kommunens definition och riktlinjer för sammanhållande bebyggelse.

Ett separat bostadsförsörjningsprogram kommer att tas fram. Vid en omarbetning av översiktsplanen ska kopplingen mellan bostadsförsörjning och föreslagna områden för bostadsbebyggelse redovisas tydligare.

På sikt bör en särskild fördjupning för Alvesta tätort tas fram, med hänsyn till bl.a. bullerproblematik vid bebyggelseplanering nära infrastruktur och bebyggelseplanering med hänsyn till översvänningsrisker, grönstruktur, trafikplanering, farligt gods, infrastruktur m.m.

Kommunen bör ta ställning till om antagna områdesplaner för Alvesta respektive Moheda, som är föråldrade, ska förklaras inaktuella.


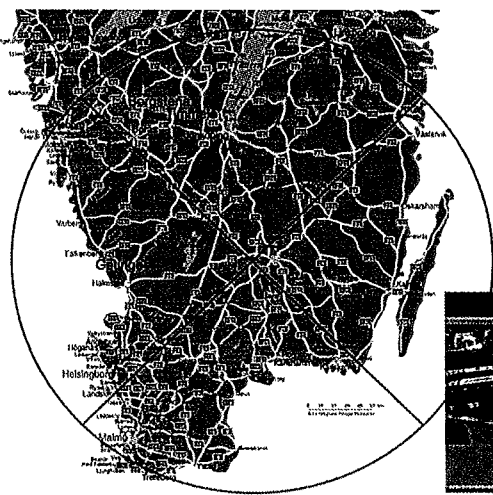

<sup>4</sup> Seveso-anläggning: Anläggning som hanterar farliga ämnen.

***Bilaga***

Länsstyrelsen i Kronobergs län: Sammanfattande redogörelse, daterad 2013-04-25, enligt 3 kap 28 § Plan- och bygglagen inför aktualitetsförklaring av översiktsplanen i Alvesta kommun

Sammanfattande redogörelse inför aktualitetsförklaring av

# Översiktsplanen i Alvesta kommun



**REDOGÖRELSE**Datum  
2013-04-25Ärendenummer  
401-535-13Alvesta kommun  
Kommunledningskontoret  
Centralplan 1  
342 80 Alvesta**Sammanfattande redogörelse enligt 3 kap 28 § Plan- och bygglagen PBL inför aktualitetsförklaring av översiktsplanen i Alvesta kommun.****Inledning**

Alvesta kommun avser att ta ställning till aktualiteten av sin översiktsplan. Kommunen har nu anhållit om en sammanfattande redogörelse från Länsstyrelsens inför ett sådant beslut.

Enligt 3 kap 27 § plan- och bygglagen (PBL) ska kommunfullmäktige minst en gång under mandatperioden ta ställning till översiktsplanens aktualitet. Före beslutet ska länsstyrelsen, i en sammanfattande redogörelse, redovisa sådana statliga och mellankommunala intressen som kan vara av betydelse för kommunens beslut. Av redogörelsen ska det framgå hur dessa intressen förhåller sig till den gällande översiktsplanen.

Enligt 3 kap 10 § p2 PBL har länsstyrelsen även att tillhandahålla aktuella planeringsunderlag avseende allmänna intressen enligt 2 kap PBL.

De områden i översiktsplanen där Länsstyrelsen har ett särskilt ansvar är riksintressen, miljökvalitetsnormer, strandskydd/ landsbygdsutveckling i strandnära läge (LIS), mellankommunala frågor samt säkerhet och hälsa, risken för olyckor, översvämning och erosion. Av Länsstyrelsen granskningsyttrande till översiktsplanen ska det enligt 3 kap 16 § framgå om dessa områden beaktas.

Den sammanfattande redogörelsen fokuseras på de förändringar som tillförts dessa ansvarsområden efter antagande av den nu gällande översiktsplanen. Dessutom redovisas uppgifter om ny lagstiftning, lagstiftat skydd samt nationella och regionala mål, planer och program

mm som bör knytas till arbetet med översiktsplanen. Länsstyrelsen informerar även om planeringsunderlag.

Till Översiktsplan för Alvesta kommun, antagen 2008-10-28, hör även ett tematiska tillägg Vindkraftsplan för Alvesta kommun (antagen 2010-11-23).

### **Sammanfattning**

Länsstyrelsen anser sammanfattningsvis att den gällande översiktsplanen är väl genomarbetad och strukturerad, men att flera textavsnitt behöver uppdateras eller kompletteras med nya frågor och aktuella uppgifter samt därtill hörande ställningstaganden. Planen bör även uppdateras mot bakgrund av ny lagstiftning bl.a. plan- och bygglagen och förändrat strandskydd. Den bör kompletteras avseende riksintressen, i frågor som berör vatten bl.a. miljökvalitetsnormer samt avsnitt som berör miljö och hälsa. Även regionala frågor behöver ses över utifrån förändringarna i PBL avseende bl.a. nya regionala planer och program.

### **Ny Plan- och bygglag(PBL).**

En ny plan- och bygglag (SFS 2010:900) trädde i kraft den 2 maj 2011. Översiktsplanens strategiska betydelse stärks genom att det enligt 3 kap 5 § PBL av översiktsplanen ska framgå hur kommunen i den fysiska planeringen tar hänsyn till och samordnar översiktsplanen med relevanta nationella och regionala mål, planer och program av betydelse för en hållbar utveckling inom kommunen. Syftet är att översiktsplanen behöver grundas på omvärldsanalyser och övergripande mål om utvecklingen både i ett nationellt, regionalt och kommunalt sammanhang. I prop. 2009/10:170 anges att en hållbar utveckling kräver en bredare tvärsektoriell samverkan inom och mellan olika nivåer.

Det trycks särskilt på att det ska utvecklas ett bättre samspel mellan översiktsplanering och det regionala tillväxtarbetet och det har förts in bestämmelser i 3 kap 9 § PBL om att samråd ska ske med regionplaneorgan som har ansvar för regionalt tillväxtarbete och transportinfrastrukturplanering.

Nytt är att det av översiktsplanen inte bara ska framgå hur den byggda miljön ska utvecklas och bevaras utan också hur den ska användas.

I 2 kap PBL har även tillförts nya bestämmelser som innebär att vid planläggning ska hänsyn även tas till miljö- och klimataspekter samt möjligheten till avfallshantering och elektronisk kommunikation.

## Länsstyrelsens synpunkter och råd

### **Inledning**

Länsstyrelsen ser positivt på att Alvesta kommun avser att se över översiktsplanens aktualitet. Länsstyrelsen anser att gällande översiktsplan är en väl genomarbetad plan utifrån ett flertal frågeställningar och intressen. Den innehåller såväl övergripande målsättningar som riktlinjer för fortsatt planering och hänsynstaganden. Översiktsplanen behöver därför främst uppdateras avseende det som nu är genomfört, nya planeringsfrågor som tillkommit, nya förutsättningar eller ny lagstiftning som påverkar planens innehåll.

Förutom de krav på översiktsplanens innehåll och den redovisning som anges i 3 kap PBL har kommunen stor frihet att utforma översiktsplanen. Inför översynen är det lämpligt att kommunen uppmärksammar nya och för kommunen aktuella frågor liksom nya visioner eller andra underlag, policy eller program som i ett kommunalt perspektiv kan vara av betydelse för översiktsplanen och kommunens beslut.

Även om nya PBL syftar till att stärka översiktsplanens strategiska och visionära funktion är det viktigt att översiktsplanen även klarar att fortsatt ge stöd för beslut i enskilda ärenden om användning av mark- och vattenområden samt hur den bebyggda miljön ska utvecklas och bevaras.

### **Tematiska tillägg och fördjupningar**

I januari 2008 trädde en ändringen i PBL i kraft som ger möjlighet att ändra en översiktsplan genom att göra ett tillägg för att tillgodose ett särskilt allmänt intresse. Kommunen har utnyttjat denna möjlighet och tagit fram två tematiska tillägg, ett för vindkraft och ett för landsbygdsutveckling i strandnära lägen, vilket Länsstyrelsen ser som positivt. Det tematiska tillägget Landsbygdsutveckling i strandnära läge (sk. LIS-plan) förväntas antas under 2013.

Vid en omarbetning av den kommunomfattande översiktsplanen anser Länsstyrelsen att de tematiska tilläggen bör arbetas in för att ge en samlad och tydlig bild av kommunens förslag till framtida markanvändning. Dessa planer har tillkommit senare än den kommunomfattande översiktsplanen varför även en del nya allmänna intressen, lagändringar mm har uppmärksammats i processen för framtagande av planerna.

Länsstyrelsen vill särskilt uppmärksamma på att Energimyndigheten gör en översyn av riksintresse för vindbruk. I myndighetens första för-



slag vilket varit på remiss i län och kommun föreslås att det befintliga riksintresseområdet i Alvesta att tas bort. I kommunens vindkraftsplan har detta område prioriterats för vindkraftutbyggnad. Något beslut är dock ännu inte fattat av Energimyndigheten om de nya riksintresseområdena. Riksintressefrågan är av betydelse för fortsatta riktlinjer och hantering i översiktsplanen.

### **Fördjupningar av översiktsplanen**

En fördjupning för Moheda samhälle pågår och har varit ute på samråd. Planeringen syftar till att stärka orten bl.a. genom planering för ny bebyggelse, centrumupprustning och infrastruktur. I ett regionalt perspektiv har pendlingsmöjligheter underlättats genom det nya tågstoppet. Moheda har även med sin service en betydelse för den omgivande landsbygden. Se vidare Länsstyrelsens samrådsyttrande 2012-02-15 till fördjupningen för Moheda samhälle.

Alvesta tätort behandlas i ett särskilt avsnitt i den gällande översiktsplanen och där anges förslag till en övergripande utveckling av orten, målsättningar och fortsatta planeringsbehov. Länsstyrelsen anser att i denna del behöver det synliggöras problematiken med bl.a. bebyggelse i anslutning till järnvägen och övrig infrastruktur avseende buller, vibrationer, säkerhet och farligt gods samt bebyggelseplanering i förhållande till översvämningsrisker och befintlig Sevesoanläggning. Länsstyrelsen anser att det vore önskvärt att på sikt ta fram en särskild fördjupning för Alvesta tätort med möjlighet att fördjupa sig i frågeställningarna. En föreslagen grönstrukturplan och trafikanalys bör utgöra viktiga underlag för fortsatt planering i tätorten.

I den kommunomfattande översiktsplanen anges på sid 130 att "De antagna områdesplaner som finns utarbetade för Alvesta och Moheda gäller tills vidare i tillämpliga delar som fördjupade översiktsplaner, men de är föråldrade och behöver ersättas." Länsstyrelsen vill uppmärksamma kommunen på möjligheten till att nu ta ställning till om dessa ska upphävas eller fortsätta att gälla.

### **Samlad bebyggelse.**

Länsstyrelsen vill uppmärksamma på att begreppet samlad bebyggelse utgått i PBL. I stället anges nu sammanhållen bebyggelse som definieras i 1 kap 4 § PBL som "bebyggelse på tomter som gränsar till varandra eller skiljs åt endast av väg, gata eller kvartersmark". Liksom tidigare ska kommunen med en detaljplan även enligt den nya lagen pröva ett mark- eller vattenområdes lämplighet för bebyggelse och byggnadsverk samt reglera bebyggelsemiljöns utformning för en ny sammanhållen bebyggelse om det behövs med hänsyn till omfatt-

ningen av bygglovspliktiga byggnadsverk i bebyggelsen (4 kap 2 § 1pkt PBL).

Det kan vara svårt att med den nya definitionen av sammanhållen bebyggelse avgränsa sådana områden i en översiktsplan. Däremot kan kommunen möjligen redovisa var det enligt kommunens uppfattning kommer att krävas detaljplan för bebyggelse.

### **Bostadsförsörjning.**

I lag (2000:1383) om kommunernas bostadsförsörjningsansvar står det att varje kommun ska planera bostadsförsörjningen i syfte att skapa förutsättningar för att alla i kommunen ska kunna leva i goda bostäder, och för att främja att ändamålsenliga åtgärder för bostadsförsörjningen förbereds och genomförs. Vid planeringen av bostadsförsörjningen ska kommunen, om det behövs, samråda med andra kommuner som berörs av planeringen. Riktlinjer för bostadsförsörjningen ska antas av kommunfullmäktige under varje mandatperiod.

Boverket har på uppdrag av regeringen gjort en översyn av bostadsförsörjningslagen och i juni 2012 presenterades ett förslag till en ny lag om kommunernas ansvar för boendeplanering. Förslaget har även varit på remiss. Förändringarna syftar till att stärka boendeplanering som ett eget intresse.

Alvesta kommun har inget separat bostadsförsörjningsprogram utan anger att man behandlar dessa frågor i översiktsplanen. Länsstyrelsen ser det som viktigt att kommunen uppdaterar sina uppgifter och i översiktsplanen redovisar kopplingen mellan bostadsförsörjning och föreslagna områden för bostäder. Närheten till Växjö innebära möjligheter till samverkan kring boendefrågor.

### **Planeringsunderlag**

Länsstyrelsen arbetar med att göra statliga och regionala planeringsunderlag tillgängliga och att dessa är aktuella. Information från sektorsintressen finns på länsstyrelsens hemsida [www.lansstyrelsen.se/kronoberg](http://www.lansstyrelsen.se/kronoberg) och planeringsunderlag som kan användas i giskartor finns att ladda ner från [www.gis.lst.se](http://www.gis.lst.se).

Det har påbörjats ett arbete med att göra en samlad plats på Länsstyrelsen i Kronobergs hemsida för att hitta och hämta information om planeringsunderlag till fysisk planering. En första version finns nu tillgänglig via startsidan.

Där kommer i första hand underlag som berör Länsstyrelsens bevakningsfrågor att förmedlas. Ett nationellt projekt pågår för att göra en gemensam portal för alla länsstyrelser med syfte att tillhandahålla planeringsunderlag, varför vi avvaktar utvecklingen av detta innan mer omfattande information läggs ut på den regionala webbplatsen.

Det pågår även arbete med att göra ett regionalt webbgis tillgängligt via Länsstyrelsen i Kronobergs hemsida. Detta blir som ett tittskåp för information med geografisk knytning.

### **Regionala bilder**

Länsstyrelsen i Kronobergs län har gemensamt med länsstyrelserna i Blekinge och på Gotland genomfört ett pilotprojekt "Aktualitetsredogörelse med regionala bilder" med stöd från Boverket under. Syftet med projektet har varit att ta fram planeringsunderlag i form av "Regionala bilder" till kommunernas översiktliga planering och Regionens utvecklingsplanering (RUP). Det är konkreta kartbilder framtagna med GIS-teknik som ska bidra till att visa regionala samband, ge regionala överblickar och visa på tillstånd i länen. Det är underlag som belyser länet planeringsförutsättningar och med särskilt beaktande av gränsoverskridande företeelser.

Projektet är formellt avslutat under 2011 och slutrapporten samt framtagna regionala bilder finns tillgängliga på länsstyrelsens hemsida [http://www.lansstyrelsen.se/kronoberg/Sv/samhallsplanering-och-kulturmiljo/planfragor/regionala\\_bilder/Pages/default.aspx](http://www.lansstyrelsen.se/kronoberg/Sv/samhallsplanering-och-kulturmiljo/planfragor/regionala_bilder/Pages/default.aspx)

Länsstyrelsen har för avsikt att ta fram nya och aktuella regionala bilder i samverkan med länets kommuner. I dagsläget finns bl.a. bilder som visar viktiga kommunikationsstråk och befolkning, pendling och vattenresurser.

### **Utmaningar och möjligheter**

Alvesta kommun har under årens lopp präglats av en hög grad av stabilitet både när det gäller befolkningsutveckling och arbetsmarknad, även om sysselsättningsutvecklingen efter den djupa och långvariga lågkonjunkturen i början av 1990-talet har varit något mindre positiv än i de flesta andra kommuner i länet. Antalet invånare var 2012 i stort sett det samma som 1970.

Kommunen har ett relativt diversifierat näringsliv men där industrin svarar för en något större andel av sysselsättningen än genomsnittet. Det korta avståndet mellan centralorterna Alvesta och Växjö innebär en gemensam arbetsmarknad med god tillgång till arbetstillfällen inom

olika sektorer. Det korta avståndet med goda kommunikationsmöjligheter med både bil och kollektiva färdmedel ger också möjlighet till omfattande pendling i båda riktningarna. Emellertid är inpendlingen betydligt mindre än utpendlingen.

Se även vidare Regionalt utvecklingsprogram för Kronobergs län och det statistiska bakgrundsmaterialet *Södra Småland 2010* och *Bilder av södra Småland*.

[http://www.rfss.se/Documents/RFSS/Documents/Var%20region/RUPuppflj\\_Bilder\\_av\\_lanets\\_utveckling\\_1,27MB.pdf](http://www.rfss.se/Documents/RFSS/Documents/Var%20region/RUPuppflj_Bilder_av_lanets_utveckling_1,27MB.pdf)

Alvesta kommuns styrka är de goda förutsättningarna för kommunikationerna genom de järnvägar och större vägar som genomkorsar kommunen. Alvesta tätort är i ett regionalt perspektiv en viktig järnvägsknutpunkt i mötet mellan stambanan och Kust till kustbanan.

Kommunen har också flera värdefulla natur- och kulturmiljöer, varav en del även är av nationellt värde. Framförallt i området kring Åsnen samverkar flera olika natur- och kulturvärden och göra att området som helhet har angetts vara av nationell betydelse för friluftsliv och turism. Detta är en värdefull resurs i ett regionalt, nationellt och internationellt perspektiv. Arbetet med en ny nationalpark pågår och kommunen deltar i arbetet. Detta område kan bli en tillgång för att locka nya invånare till kommunen och för att utveckla turism och friluftsliv.

#### **Länsstyrelsens bevakningsfrågor**

##### **Riksintressen enligt 3 och 4 kap. miljöbalken(MB)**

Enligt 3 kap 4 § PBL ska översiktsplanen särskilt ange riksintressen enligt 3 och 4 kap miljöbalken. Av planen ska framgå hur kommunen avser att tillgodose de redovisade riksintressena. Länsstyrelsen gör här kommentarer till ändringar och pågående arbete.

##### ***Riksintresse för kulturmiljövården (3:6 MB)***

Länsstyrelsen har under år 2011 tagit fram en fördjupning för riksintresset *Hjärtanäs-Dansjö-Gåvetorp-Spåningslanda*. Riksantikvarieämbetet har i beslut 2012-11-05 meddelat en revidering av värdetexten och avgränsningen av riksintresset bör göras i enlighet med förslag framarbetat av Länsstyrelsen. Fördjupningen med tillhörande material finns tillgängligt via Länsstyrelsen hemsida.

[http://www.lansstyrelsen.se/kronoberg/Sv/samhallsplanering-och-kulturmiljo/planfragor/riksintresse/riksintressen/Pages/riksintressen\\_alvesta.aspx](http://www.lansstyrelsen.se/kronoberg/Sv/samhallsplanering-och-kulturmiljo/planfragor/riksintresse/riksintressen/Pages/riksintressen_alvesta.aspx)

***Riksintresse för friluftslivet (3:6 MB)***

Sjön Åsnen med omgivande strandområden är av riksintresse för friluftslivet i Alvesta kommun.

Naturvårdverket har fått i uppdrag av regeringen att göra en översyn av vilka områden som bedöms vara av riksintresse för friluftsliv enligt 3 kap 6 §. Uppdraget ska redovisas till Regeringskansliet senast den 30 april 2014. Länsstyrelserna ska senast 31 dec 2013 lämna underlag till Naturvårdsverket med bedömningar av nuvarande och eventuellt tillkommande områden som kan vara av riksintresse för friluftslivet. Riktlinjer för översynen har tagits fram av Naturvårdsverket i samråd med Havs- och vattenmyndigheten. Översynen innefattar även en dialog med kommunerna.

***Riksintresse för energiproduktion (3:8 MB)***

Energimyndigheten har inlett en översyn av de riksintressen för vindbruk som beslutades 2008. Som underlag för översynen har kriterier tagits fram liksom en ny och mer detaljerad vindkartering för hela landet.

Länsstyrelsen i Kronobergs län har från Energimyndigheten fått ett förslag på markområden som föreslås pekade ut som riksintresse. Förslaget har varit på remiss fram till 1 mars 2013 och Länsstyrelsen har lämnat ett remissyttrande. Länsstyrelsen har även hört kommunerna och Alvesta kommun har lämnat yttrande.

I Alvesta kommun finns i dag ett utpekade riksintresseområde för vindbruk beläget väster och sydväst om Hjortsberga. Detta område föreslås utgå som riksintresse i Energimyndighetens första förslag.

Kommunen har i sin Vindkraftsplan angett delar av detta område som ett prioriterat område för vindkraft. Länsstyrelsen konstaterar att etableringar av vindkraftverk är på gång i detta område. HS Kraft har beviljats tillstånd till 36 vindkraftsverk. Ytterligare en vindkraftsanläggning har beviljats tillstånd inom det prioriterade området men är för närvarande överklagat.

***Riksintresse för energidistribution (3:8 MB)***

Energimyndigheten har inte pekat ut några nya planerade kraftledningar i stamnätet av riksintressen för eldistribution.

Svenska Kraftnät redovisar i Perspektivplan 2025 en långsiktig planering av stamnätet och prioriteringar i utbyggnaden. I denna plan anges

SydVästlänkens södra gren från Nässjö till Hurva som ett viktigt projekt som berör Kronobergs län i Ljungby och Markaryds kommun. Koncession har beviljats för ledningen och anläggningsarbeten har påbörjats. I ett tidigt skede i planeringen av ledningen diskuterades olika alternativa dragningar genom Kronobergs län, bland annat genom Alvesta kommun. Alvesta kommun berörs inte längre av denna kraftledning (jmf. översiktsplanen sid 98).

***Riksintresse för vattenförsörjning (3:8 MB)***

Hav- och vattenmyndigheten har från och med myndighetens inrättande 1 juli 2011 ansvar för riksintressen för mark- och vattenområden som är särskilt lämpliga för anläggningar för vattenförsörjning.

Myndigheten har som mål att besluta om riksintressen avseende anläggningar för vattenförsörjning under 2013. Länsstyrelsen lämnade förslag på områden till myndigheten i slutet av mars 2013. Länsstyrelsen har därefter fått i uppgiften att, senast den 30 juni 2013, lämna in en utredning om förslaget till riksintresse för området vid Växjö kommuns vattentäkt i Bergaåsen med tillhörande anläggningar. Täkten försörjer även Alvesta tätort och Hjortsberga i Alvesta kommun. Dialog kommer att ske med berörda kommuner. Om Energimyndigheten även avser att besluta om riksintresse för vattenledningen mellan Bergaåsen och Växjö med tillhörande anläggningar kommer dessa att behöva uppmärksammas i översiktsplanen.

***Riksintresse för kommunikationer (3:8 MB)***

Trafikverket har i beslut 2013-02-20 angett riksintressen för kommunikationer (samtliga trafikslag). Beslutet är en uppdatering av det tidigare beslutet från 2010-11-17. Trafikverket gör en årlig uppdatering.

Södra stambanan, Kust till kustbanan samt vägarna 23, 25 och 27 utgör sen tidigare riksintresse för kommunikationer, vilket har uppmärksamats i gällande översiktsplan. Här anges även att Alvesta kommun i östra delen påverkas av det höjdbegränsade området kring Växjö flygplats.

Kommunikationer samt behovet av att stärka och utveckla deras funktion är väl belysta under flera avsnitt i gällande översiktsplanen (6.13, 6.16.8 och 8.2). Planen kan dock behöva uppdateras avseende åtgärder som nu är genomförda. Bl.a. kan nämnas att väg 25 mellan Alvesta – Växjö, med den största pendlingsströmmen i länet nu byggts om till en mötesfri landsväg med dubbla körbanor i vardera riktningen. Även väg 23 vid Gottåsa är ombyggd till mötesfri landsväg 2+1. I järnvägens riksintresse ingår även station för resandebus och

bangårdar för godshantering. Resecentrum och kombiterminal i Alvesta har nu byggts ut och stationen i Moheda har öppnats på nytt för resandeutbyte.

På Trafikverkets hemsida [www.trafikverket.se/riksintressen](http://www.trafikverket.se/riksintressen) finns kartor, funktionsbeskrivningar och PM med kriterier för utpekande av riksintressen samt shape-filer. Där finns även information om höjdbegränsade områden. Förutom att kommunen berörs av höjdbegränsande yta för Växjö flygplats så är den sydöstra delen också belägen inom motsvarande höjdbegränsning från Kallinge/Ronneby flygplats. <http://www.trafikverket.se/Foretag/Planera-och-utreda/Samhallsplanering/Luftfart/Hojdbegransande-omraden>

Uppförande av byggnader, master eller andra föremål högre än 20 meter kan komma att påverka luftfarten varför en lokaliseringsbedömning alltid behöver göras i samråd med LVF. Se <http://www.trafikverket.se/Foretag/Planera-och-utreda/Samhallsplanering/Luftfart/Lokaliseringsbedomning/>

Post- och telestyrelsen anger att det även finns teleanläggningar i kommunen som anses som riksintresse i enlighet med 3 kap 8 § miljöbalken.

#### *Riksintresset för totalförsvarets militära del*

Riksintresset för totalförsvarets militära del (3 kap 9§ andra stycket miljöbalken) kan i vissa fall redovisas öppet i översiktsplanen, i andra fall inte. Dels finns områden i form av övnings- och skjutfält och flygflottiljer som redovisas öppet, dels områden som av sekretesskäl inte kan redovisas öppet. De senare har oftast koppling till spanings-, kommunikations- och underrättelsesystem. Huvuddelen av Sveriges kommuner är i olika omfattning berörda av riksintresset.

Alvesta kommun berörs inte av några öppet redovisade riksintressen för totalförsvaret. Avseende sekretessbelagda delar kan riksintresset framför allt påverkas av uppförande av höga byggnadsobjekt som master och vindkraftverk. Försvarsmakten bör därför kontaktas i tidigt skede i sådana plan-, miljö- och bygglovärenden som medger höga objekt. Hela landets yta är samrådsområde för objekt högre än 20 m utanför och högre än 45 m inom sammanhållen bebyggelse. Se Försvarsmaktens yttrande.



Norra delen av Alvesta kommun berörs även av MSA-ytan (Minimum Safe Altitude) för Hagshults övningsflygplats med en höjdbegränsning på 370 meter.

### **Strandskyddets behandling och landsbygdsutveckling i strandnära lägen**

I juli 2009 trädde de lagändringar om ett differentierat strandskydd i kraft som riksdagen beslutade med anledning av propositionen "Strandskydd och utvecklingen av landsbygden" (prop. 2008/09).

Av översiktsplanen ska det framgå om det inom kommunen finns områden i strandnära lägen som är av betydelse för landsbygdsutveckling, uppfyller miljöbalkens kriterier enligt 7 kap 18 e § och inom vilka vissa lättnader i strandskyddet kan tillämpas. Redovisningen ska vara vägledande vid prövning av upphävande i detaljplan och dispensfrågor. Den slutliga bedömningen görs dock först i det enskilda ärendet.

En tematisk översiktsplan som behandlar landsbygdsutveckling i strandnära läge s.k. LIS-områden är framtagen för hela Alvesta kommun och beräknas bli antagen under 2013.

Avsnitten om strandskydd i den kommunomfattande översiktsplanen bl.a. sid 55 behöver däremot uppdateras genom införandet av den nya lagstiftningen.

Viktiga förändringar i strandskyddet är att kommunerna har huvudansvaret för att besluta om dispenser och upphävande av strandskyddet i detaljplaner. Vid besluten har krav på fri passage utmed stranden införts i lagstiftningen, liksom att strandskyddet återinträder automatiskt när en detaljplan upphävs eller ersätts. Länsstyrelsen ska bevaka strandskyddets intressen vid kommunal planläggning och vid behov pröva kommunala beslut om upphävande (11 kap 10§ PBL) och dispenser.

Länsstyrelsen har av regeringen fått uppdrag att se över det utökade strandskyddet. Länsstyrelsen i Kronobergs län avser att göra detta under 2013. Förslaget kommer att remitteras kommunerna. Översynen måste vara avslutad 31 dec 2014.

Länsstyrelsen avser även att under kommande år göra ett projekt, gemensamt med länets kommuner och med stöd av medel från Boverket, för att följa upp den nya lagstiftningen kring strandskyddet i såväl i planering som i konkret ärendehantering. Detta kan ge inspel till

framtagande av nya planeringsunderlag och synsätt på LIS-områden i den kommunala planeringen.

Naturvårdsverket och Boverket har fått uppdraget av regeringen att göra en utvärdering och översyn av tillämpningen och utfall av de regler för strandskydd som trädde i kraft 2009 och 2010. Arbetet sker i samråd med kommuner, olika myndigheter och organisationer.

### **Miljökvalitetsnormer**

Sedan översiktsplanen antogs har Vattenmyndigheten fastställt miljökvalitetsnormer för yt- respektive grundvatten inom Södra Östersjöns vattendistrikt (22 dec 2009), liksom förvaltningsplan inklusive åtgärdsprogram.

Målet är att alla vatten ska nå minst god status under perioden 2015-2027. Vissa vatten har fått en lägre miljökvalitetsnorm än god status, vilket då motiverats. Åtgärdsprogrammet beskriver de övergripande åtgärder som bedöms nödvändiga för att de beslutade miljökvalitetsnormerna ska uppnås i tid. Åtgärdena som beskrivs i programmet riktar sig till myndigheter och kommuner.

De kopplingar som finns mellan vattendirektivet och plan- och bygglagen innebär att vid planläggning ska miljökvalitetsnormer följas (PBL 2 kap 10§) dvs. att god status inte påverkas/ inte försämras och av översiktsplanen ska det framgå hur kommunen avser att följa gällande miljökvalitetsnormer (PBL 3 kap 5§). Översiktsplanen är ett dokument där kommunen bör redovisa en helhetssyn på vattenfrågorna i kommunen.

I översiktsplanen bör uppgifter om vattnets kvalitet redovisas; yt- och grundvattenförekomster som omfattas av miljökvalitetsnormer, vilka normer som gäller för respektive berört vattenområde och nuvarande status. Miljöproblem och risker bör särskilt uppmärksammas liksom sådant som kan behöva beaktas vid detaljplanläggning eller bygglov. Olika anspråk ställs på vattnet och det kan vara lämpligt att analysera hur nuvarande och föreslagna mark- och vattenanvändning påverkar vattnets kvalitet. Behovet av åtgärder och riktlinjer som förbättrar situationen bör formuleras. Det är positivt att kommunen i gällande översiktsplan prioriterar skydd av vattentäkter.

Länsstyrelsen i Västra Götaland har tagit fram en handledning "Planera för bättre vatten", tillgänglig via deras hemsida, till hjälp för den fysiska planeringen.

Som ytterligare underlag lämnar Länsstyrelsen i Kronoberg i en bilaga till redogörelsen information om miljö kvalitetsnormer och kartor med statusklassning för förekomster inom Alvesta kommun. Statusklassningen och kartor finns i databasen VISS på hemsidan: [www.viss.lansstyrelsen.se](http://www.viss.lansstyrelsen.se)

En uppdatering av statusklassningen av vattenförekomster pågår och ska vara klar i november 2013.

SGU uppmärksammar på att vattenmyndigheten har bedömt att det finns risk att två av kommunens grundvattenförekomster inte uppnår "God kemisk status 2015". Se vidare yttranden från SGU samt Vattenmyndigheten södra Östersjön.

#### **Hälsa och säkerhet, risk för olyckor, översvämning eller erosion.**

Av översiktsplanen ska framgå vilka miljö- och riskfaktorer som bör beaktas vid beslut om användningen av mark- och vattenområden.

#### ***Magnetfält och kraftledningar***

Socialstyrelsen uppmärksammar på att vad gäller magnetfält och hälsorisker har en ny broschyr tagits fram med rekommendationer från fem myndigheter (Arbetsmiljöverket, Socialstyrelsen, Boverket, Elsäkerhetsverket samt Strålsäkerhetsmyndigheten), <http://www.socialstyrelsen.se/publikationer2009/2009-126-212>

Svenska Kraftnät anger att man tillämpar dessa rekommendationer vid nyprojektering och utgår från 0,4 mikrotesla som högsta magnetfältsnivå vid bostäder eller platser där människor vistas varaktigt. Omvänt rekommenderar Svenska Kraftnät att ny bebyggelse där människor varaktigt vistas placeras minst 130 meter från en 400 kV-ledning.

Svenska Kraftnät anger även i sitt yttrande säkerhetsavstånd till kraftledningar beträffande vindkraftverk och master med stag. Önskemål finns även att stamnätsledningarna blir synliga i översiktsplanen.

#### ***Radon***

SGU anser att radon behandlats på ett ambitiöst sätt i nuvarande översiktsplan. Riktlinjen i slutet av avsnitt 7.7 behöver dock revideras. I alla hus (för permanent boende) ska Boverkets gällande gränsvärden följas, oavsett marktyp. Se vidare SGU:s yttrande.

### *Förorenade områden*

Planen är inaktuell när det gäller antal identifierade, inventerade och riskklassade objekt. Även när det gäller objekt som undersökts och som skall sanerats eller har sanerats. Inventeringar som genomförts av andra aktörer har Länsstyrelsen inte säkra uppgifter om.

På Länsstyrelsen hemsida finns information om pågående arbete avseende förorenad mark, Regionalt program för förorenade områden 2012-2014 och med prioriterade områden att sanera i Kronobergs län.  
<http://www.lansstyrelsen.se/KRONOBERG/SV/MILJO-OCH-KLIMAT/VERKSAMHETER-MED-MILJOPAVERKAN/FOROENADE-OMRADEN/Pages/index.aspx>

### *Djurhållning*

Planen är inaktuell när det gäller antalet djurhållande gårdar, hur många som bedriver tillståndspliktig verksamhet mm. Kommunen behöver även fortsättningsvis uppmärksamma på behovet av att hantera intressekonflikter mellan nya bostadsområden och befintliga djurhållande gårdar.

Socialstyrelsen ger i sitt yttrande rekommendationer för skyddsavstånd mellan bostäder och hästhållning med hänsyn till allergi.

### *Buller*

Kommunen anger i nuvarande översiktsplan att hänsyn ska tas till gällande riktvärden för trafikbuller vid planering av nya gator, vägar och bebyggelse samt att buller även ska uppmärksammas vid lokalisering av verksamheter. Det anges också att bullerberäkningar ska tas fram där det råder osäkerhet kring bullernivåer (jmf sid 109 i gällande öp).

Länsstyrelsen vill dock uppmärksamma på att Trafikverket gjort en översyn avseende bullret kring Växjö flygplats som en del i en fördjupning av riksintressets värdebeskrivning.

Länsstyrelsen anser även att kommunen bör i översiktsplanen utveckla hur man avser att hantera bullerstörningar från järnväg vid nybyggnation bl.a. mot bakgrund av att stambanan och Kust till kust-banan är av riksintressen för kommunikationer och att deras funktion inte får påtagligt skadas. Det finns svårigheter att i alla lägen åstadkomma en god boendemiljö med acceptabla bullernivåer.

### *Ras, skred, översvämning och klimat*

Länsstyrelsen instämmer med Statens geotekniska institut (SGI) att översiktsplanen bör innehålla en översiktlig redovisning av de geotekniska förutsättningarna avseende risker för ras och skred, erosion och översvämning och att översiktsplanen bör utvecklas beträffande detta.

SGI har översiktligt inventerat var det finns förutsättningar för stranderosion längs Sveriges kuststräcka och en del vattendrag, bl.a. Mörumsån. Dessa lämpar sig väl för översiktlig planering och finns att hämta på [www.swegeo.se](http://www.swegeo.se) under fliken Myndighetsstöd/Stranderosion.

Klimatscenarier indikerar att det kan förväntas bli ökad nederbörd med ökande flöden högre nivåer i vattendrag och sjöar. Kommunen bör särskilt uppmärksamma problematiken vid planering av nya områden för bebyggelse.

Se även yttrande SGI och Sveriges geologiska undersökning, SGU samt Myndigheten för samhällsskydd och beredskap, MSB, vilka bifogas i sin helhet. I dessa redovisas olika planeringsunderlag som finns att tillgå och hur bl.a. geologisk och geotekniska frågor kan hanteras i öp.

Länsstyrelsen i Kronobergs län har med hjälp av räddningstjänsterna och kommunerna i länet kunnat dokumentera områden som varit drabbade av översvämning. Tillsammans med tidigare underlag från SMHI har detta sammanställts i rapporten "Översvämningss känsliga områden i Kronobergs län 2010". Områdena är även digitaliserade som GIS-skikt. Rapporten liksom gisskikt finns tillgängliga via Länsstyrelsens hemsida  
<http://www.lansstyrelsen.se/kronoberg/Sv/miljo-och-klimat/vatten-och-vattenanvandning/inventeringar/Pages/oversvamningsskansliga-omraden.aspx>

Länsstyrelsen har i rapport "Kronobergs län och klimatförändringarna" gjort en sammanställning över väntade klimatförändringar i länet och de konsekvenser som de kan leda till. Se vidare Länsstyrelsens hemsida.  
[http://www.lansstyrelsen.se/kronoberg/SiteCollectionDocuments/Sv/miljo-och-klimat/klimat-och-energi/klimatanpassning/Rapporter/LS\\_Kartl\\_klimat\\_2011\\_webb.pdf](http://www.lansstyrelsen.se/kronoberg/SiteCollectionDocuments/Sv/miljo-och-klimat/klimat-och-energi/klimatanpassning/Rapporter/LS_Kartl_klimat_2011_webb.pdf)

En länsstyrelsegemensam rapport om klimatanpassning i fysisk planering har sammanställts av Länsstyrelsen i Stockholm och finns tillgänglig på deras hemsida

<http://www.lansstyrelsen.se/stockholm/Sv/publikationer/2012/Pages/klimatanpassning-i-fysisk-planering-vagledning-fran-lansstyrelserna.aspx>

### *Regional vattenförsörjningsplan*

En vattenförsörjningsplan för Kronobergs län är framtagen av Länsstyrelsen i samverkan med länets kommuner och som syftar till att belysa vattentillgångar av nuvarande och framtida intresse för den allmänna dricksvattenförsörjningen i kommunerna och länet.

Rapporten är tillgänglig via Länsstyrelsens hemsida

<http://www.lansstyrelsen.se/kronoberg/Sv/publikationer/Pages/vattenvard.aspx>

Rapporten är ett viktigt underlag till översiktsplanen. Viktiga vattenresurser och eventuella konflikter behöver bli synliga i översiktsplanen.

### *VA-planering*

Länsstyrelsen är positiv till att kommunen arbetar med en VA-plan för hela kommunen och ser det som viktigt att VA-frågor och bebyggelsefrågor kopplas samman i syfte att uppnå god miljöhänsyn. När VA-planen är klar utgör den ett underlag som bör knytas till översiktsplan och att lämpliga delar arbetas in.

### *Kommunikationssystem Rakel*

Myndigheten för samhällsskydd och beredskaps (MSB:s) radiokommunikationssystem Rakel, för skydd och säkerhet, behöver uppmärksammas vid placering av vindkraftverk. Samråd bör ske med MSB i samband med förslag till prioriterade områden eller inför beslut om vindkraftverk.

### **Mellankommunala och regionala intressen**

Länsstyrelsen i Kronobergs län ser att Alvesta kommun, i gällande översiktsplan har behandlat flera planeringsfrågor som kräver regional och mellankommunal samordning. Av betydelse är bl.a. övergripande trafik- och kollektivtrafikplanering, övrig infrastruktur, vattenplanering, naturresurser, avfallshantering, utbildning, vindkraftparkers utbyggnad, turismutveckling och landsbygdsutveckling.

### *Vatten och vindkraft*

Införandet av miljö kvalitetsnormer för vatten betonar vikten av samverkan över kommun- och länsgränser när det gäller vattenfrågor. Även vindkraften med sin omgivningspåverkan är en viktig mellankommunal fråga.

### *Strategiskt kommunikationsläge*

Genom Alvesta kommuns strategiska läge i knutpunkten mellan stambanan och Kust till kustbanan samt med de stora riksvägar som genomkorsar kommunen är dessa kommunikationer viktiga frågor såväl för kommunen som för län och region.

### *Angränsande län*

Länsstyrelsen i Blekinge lyfter fram att gemensamma mellankommunala frågor med Alvesta kommun är väg 126, väg 27 och Kust till kustbanan samt gemensamt avrinningsområde från sjön Salen som kan påverka Mörrumsåns vattensystem och vidare även Blekinges kustvatten.

### *Åsnenområdet*

I samband med arbete för den nya nationalparken i Åsnenområdet är det viktigt att analysera behovet av och lokaliseringen av anläggningar för friluftsliv och turism inom hela Åsnenområdet. Hur dessa på bästa sätt samspelar med de natur- och kulturvärden som finns i området kommer att bli en viktig och strategisk planeringsfråga gemensam för de tre kommunerna runt Åsnen. Även tillgängligheten till området är av betydelse; hur man tar sig dit och hur man kan röra sig inom området samt får information om området.

### *Gemensamt regionalt arbete*

I enlighet med den nya PBL är det viktigt att kommunen förhåller sig till/ belyser koppling och samordningen med det regionala utvecklingsprogrammet och länstransportplanen. Efter att gällande översiktsplan antagits har Regionförbundet beslutat om och antagit ett Regionalt utvecklingsprogram, RUP, under hösten 2009. Dessutom har en ny Länstransportplan antagits under 2010. Arbete har påbörjats med att förnya detta program och Länstransportplanen. Se vidare nedan. Ett nytt Trafikförsörjningsprogram har fastställts (12 okt.2012) av Regionförbundet södra Småland och innehåller utbud av trafik, beskrivning av bytespunkter och arbetet med miljö, tillgänglighet och säkerhet samt ekonomi.

<http://www.rfss.se/documents/rfss/documents/verksamhet/infrakom/tfp/121012%20tfp%20faststallt%20rf.pdf>

### **Nationella och regionala mål planer och program**

#### **Nationella mål och Vision för Sverige**

Boverket har som ett regeringsuppdrag och mot bakgrund av en ny PBL gjort en sammanställning av nationella mål, planer och program av betydelse för fysisk samhällsplanering. Denna finns tillgänglig via Boverkets hemsida. Sammanställningen ligger till grund för arbetet

med *Vision för Sverige 2025* som Boverket redovisade till Regeringen den 30 november 2012. Sammaställningen påvisar den bredd av planeringsunderlag som ska beaktas i den fysiska planeringen. Visionen finns tillgänglig på <http://sverige2025.boverket.se>

### **Regional klimat- och energistrategi**

Länsstyrelsen i Kronobergs län och Regionförbundet södra Småland har i samarbete tagit fram en ny *Regional klimat- och energistrategi 2010*, för att ge en grund för de närmaste årens arbete för en minskning utsläppen av klimatgaser från regionen och länet. Regeringen har uppdragit åt länsstyrelserna att ta fram en sådan mot bakgrund av de nationella klimat- och energipolitiska mål som antagits. Rapporten finns på Länsstyrelsens hemsida under *Miljö & klimat*

<http://www.lansstyrelsen.se/kronoberg/Sv/miljo-och-klimat/klimat-och-energi/Pages/strategiskt-klimat--och-energiarbete.aspx>

### **Regionala miljömål**

Länsstyrelsen i Kronobergs län har fastställt Regionala miljömål för perioden 2013-2020. Samtidigt upphävdes tidigare regionala mål. För Kronobergs län finns därmed 45 regionala mål som har beslutats för att komplettera de nationella besluten.

Nationellt beslutade preciseringar gäller fullt ut i länet. De regionala miljömålen ska ses som ett komplement till Svenska miljömål, preciseringar av miljö kvalitetsmålen och en första uppsättning etappmål som fastställdes våren 2012 av regeringen, samt till generationsmålet som fastställdes våren 2010.

[http://www.lansstyrelsen.se/kronoberg/Sv/miljo-och-klimat/miljomal/Pages/regionala\\_miljomal.aspx](http://www.lansstyrelsen.se/kronoberg/Sv/miljo-och-klimat/miljomal/Pages/regionala_miljomal.aspx)

### **Regionalt utvecklingsprogram för Kronobergs län**

Varje län är ålagt att utarbeta ett regionalt utvecklingsprogram(RUP) som blir ett långsiktigt planeringsdokument för det regionala utvecklingsarbetet. Avsikten är att få ett bättre samspel mellan alla de aktörer som bidrar till regional utveckling genom att formulera visioner, mål och handlingsriktningar i en gemensam agenda. I Kronobergs län är det Regionförbundet södra Småland som har ansvaret för att utarbeta ett sådant program. *Mötesplats södra Småland – regionalt utvecklingsprogram, en strategi för Kronobergs län* togs fram 2009. Det regionala utvecklingsprogrammet anges vara länken mellan lokala översikts- och utvecklingsplaner och den nationella strategin för konkurrenskraft, entreprenörskap och sysselsättning.



Det regionala utvecklingsprogrammet berör de övergripande målen för regionens gemensamma utvecklingsarbete. Mer konkreta åtgärder specificeras i handlingsplaner och andra typer av styrdokument som ex länstransportplan, miljöprogram, folkhälsopolicy och kommunala översiktsplaner. Till RUP:en finns även ett underlag som beskriver såväl nuläge som de senaste årens utveckling ur hållbarhetsperspektiv och som främst bygger på statistik avseende de ekonomiska och sociala aspekterna - *Bilder av södra Småland 2009* och *Södra Småland 2010*. Här speglas även den enskilda kommunens situation i länet och regionen.  
[http://www.rfss.se/Documents/RFSS/Documents/Verksamhet/Regionalt utvecklingsprogram 2010.pdf](http://www.rfss.se/Documents/RFSS/Documents/Verksamhet/Regionalt%20utvecklingsprogram%202010.pdf)

[http://www.rfss.se/Documents/RFSS/Documents/Var%20region/RUPupplj Bilder av lanets utveckling 1,27MB.pdf](http://www.rfss.se/Documents/RFSS/Documents/Var%20region/RUPpupplj/Bilder%20av%20lanets%20utveckling%201,27MB.pdf)

Arbete med att ta fram ett nytt regionalt utvecklingsprogram, nu benämnt regional utvecklingsstrategi (RUS) kommer att påbörjas under hösten 2013. Regionförbundet har även gemensamt med Länsstyrelsen fått i uppdrag av Regeringen att se över hur man får en bättre samverkan mellan den regionala utvecklingsstrategin och kommunernas översiktsplaner. Regionförbundet avser att starta upp ett arbete i samverkan med berörda aktörer vilket ska redovisas i en förstudie till regeringen i nov 2013 med förslag till ev. fortsatt arbete.

### **Länstransportplan för Kronobergs län 2010 -2021**

Länstransportplan för Kronobergs län 2010-2021 är fastställd av Regionförbundet södra Småland. Av denna framgår de investeringar i infrastruktur som beslutats i länet för perioden. Inför framtagande av länsvisa länstransportplaner gjorde de fem regionerna i östra Götaland en gemensam regional systemanalys för att se viktiga samband och ge en sammanvägd bild av infrastruktur och transportbehov.

Systemanalysen ger en gemensam bild av vad de ingående regionerna ser som strategiskt för ett hållbart transportsystem. Särskilt pekas på vikten av regionförstoring, att kollektivtrafiken blir ännu mer attraktiv och att transportinfrastrukturen hänger samman i Sverige men även stödjer den ökande internationaliseringen inom transportområdet. Systemanalysen slog fast att de viktigaste sambanden inom området är mellan universitetsorter, större godsnoder och mellan turismområden.

I systemanalysen identifierades de viktigaste stråken i östra Götaland. Alvesta kommun berörs av flera viktiga transportstråk bl.a. genom stambanan, Kust till kustbanan och väg 25.

I länstransportplanen lyfts även det finmaskiga vägnätets betydelse fram, då länet har en utspridd boendestruktur. Det anges vara viktigt för näringsliv som t.ex. skogsnäringen och för att utveckla turismen. Även utvecklingen av cykeltrafik i tätorter och tätortnära lägen liksom ökning av cykelturism anges som viktig.

<http://www.rfss.se/Documents/RFSS/Documents/Verksamhet/Infr aKom/LPT/LTP 2009 Slutversion 091113.pdf>

Arbete med att revidera Länstransportplanen och förlänga den till 2025 pågår.

Aktuella projekt kan följas via Trafikverkets hemsida

<http://www.trafikverket.se/Privat/I-ditt-land/Kronoberg/Projekt-i-lanet/>

### **Övrigt**

#### **Naturresurser**

Länstyrelsen instämmer i Alvesta kommuns ställningstagande om minskad användning av naturgrus i gällande översiktsplan. Av planen bör det framgå hur kommunen ställer sig till brytning av berg, grus, morän och torv i förhållande till t.ex. miljömålen och miljö kvalitetsnormerna för vatten. Kommunen bör redovisa generella ställningstagande kring täkt av torv. I 9 kap. miljöbalken finns generella bestämmelser om när tillstånd till täkt av torv, naturgrus inte får lämnas.

Det är viktigt att kommunen i sin planering är medveten om ballastbehovet och planerar för materialförsörjning på kort och lång sikt. Kommunen bör även kartlägga vilka resurser som finns för att uppfylla behovet, i kommunen och utanför. Materialförsörjningskarteringen blir ett underlag till översiktsplanen för att förebygga, och i så stor grad som möjligt undvika, intressekonflikter (exempelvis bostäder nära täkter, grustäkt för betongframställning nära grundvattenförekomst) eller att man t.ex. sent i genomförandeskedet av byggprojekt saknar nödvändigt ballastmaterial. Det är viktigt att nyttjande av marken sker utifrån de geologiska förutsättningarna samt att principerna för god hushållning av mark och vatten är vägledande.

Informationen om befintliga täkter och lagstiftningen bör uppdateras. Av planen bör det framgå att det finns ett lanskapsbildsskydd som innebär schaktningsförbud utmed Salens västra sida.

### **Naturvård**

Nya naturreservat som tillkommit är Brotorpbäck (beslut 2010-12-13) och Torne bokskog (beslut 2012-12-19). Dessutom finns nya naturvård-avtal i Hakatorp och i Lyåsa.

Områdena finns att hämta på <http://gis.lst.se/lstgis/>. Där finns gis-data om naturreservat, biotopskyddsområden och "planerade naturreservat" som är de utredningsområden som länsstyrelsens bestämt att arbeta med de närmaste åren. Det finns ett utredningsområde för nationalpark Åsnen. Det finns med i det digitala skiktet "planerade reservat". Här finns även ett annat nytt område "Engaholm".

### **Kulturmiljö**

#### *Kulturmiljöprogram*

Länsstyrelsen påminner om att det regionala kulturmiljöprogrammet har reviderats och digitaliserats och att kunskapsunderlaget gällande kommunens kulturmiljöer därmed har utökats. Det regionala kulturmiljöprogrammet finns tillgängligt via Länsstyrelsens hemsida. <http://www.lansstyrelsen.se/kronoberg/Sv/samhallsplanering-och-kulturmiljo/kulturmiljoprogram/Pages/default.aspx>

Översiktsplanen redovisar områden utpekade enligt det kommunala kulturmiljöprogrammet från 1994, *Vårt att vård – kulturmiljöer i Alvesta kommun*. Alvesta kommun bör överväga att revidera och uppdatera kulturmiljöprogrammet och låta det bli ett planeringsunderlag till översiktsplanen.

#### *Fornlämningar*

Uppgifter om kända forn- och kulturlämningar i fornminnesregistret finns att tillgå via Riksantikvarieämbetets webbplats Fornsök ([www.raa.se](http://www.raa.se)). Uppgifterna uppdateras fortlöpande varför uppdatering av GIS-skikt bör ske kontinuerligt. Fornminnesregistret innehåller inte en fullständig bild av fornlämningsituationen utan ska ses som ett planeringsunderlag inför exploateringar.

### **Vatten och fiske**

Länsstyrelsen har tagit fram två dokument som bör ingå i planeringsunderlaget till översiktsplanen:

"Åsnen – limnologiskt kunskapsunderlag för nationalparksbildande" samt "Strategi för utveckling av turismfiske och sportfiske i Kronobergs län".

<http://www.lansstyrelsen.se/kronoberg/Sv/publikationer/Pages/vattenvard.aspx>

<http://www.lansstyrelsen.se/kronoberg/SiteCollectionDocuments/Sv/publikationer/Fiske/200804.pdf>

### Digital agenda

Post- och telestyrelsen(PTS) vill uppmärksamma på att Regeringen i okt 2011 har presenterat en digital agenda för Sverige. Det övergripande målet är att Sverige ska vara bäst i världen på att utnyttja digitaliseringens möjligheter. Regeringen har även 2009 presenterat en Bredbandsstrategi där målet är att 90 procent av befolkningen bör ha tillgång till 110 Mbit/s. Lagändring i PBL knyter IT-infrastrukturen till övrig samhällsplanering. Se vidare PTS yttrande.

Regionförbundet södra Småland har tillsammans med Landstinget och Länsstyrelsen i Kronoberg även tilldelats uppgiften att ta fram en digital agenda på regional nivå som visar på visioner och mål för det digitala samhället.

### Sociala aspekter i planeringen

I översiktsplanen finns avsnitt som behandlar sociala perspektiv i planeringen. Detta är frågor som hela tiden behöver lyftas fram, utvecklas och synliggöras. I översiktsplanearbetet är det betydelsefullt med en planprocess som medger delaktighet för olika grupper oavsett kön, ålder, etnisk tillhörighet, livssituation, boende i stad eller på landet mm.

Under 2008-2010 arbetade kommuner tillsammans med län och Boverket i projektet *Trygghet och jämställdhet i stads- och tätortsplanering*. Inom ramen för projektet har rapporter tagits fram som innehåller planeringsmetoder, inspiration och tips på vad man bör tänka på i arbetet med trygghet och jämställdhet. De är tillgängliga via Boverket. Kommunen har varit delaktig genom ett projekt i Rönnedal.

Boverket arbetar för närvarande med ett projekt kring samhällsplanering som stimulerar fysisk aktivitet i vardagen och hur detta kan bidra till bättre folkhälsa.


### **OECD- rapporten.**

Regionförbunden i Småland och Blekinge har gemensamt uppdragit OECD (Organisationen för ekonomiskt samarbete och utveckling) att utföra en Territorial Review över de fyra regionerna. Rapporten beskriver de förutsättningar och möjligheter regionerna har och utmaningar de står inför. Rapporten finns som sammanfattning och i sin helhet på [www.rfss.se](http://www.rfss.se)

### **Deltagande**

I samrådsyttrandet har länsarkitekt Lars Hederström beslutat efter föredragning av bitr. länsarkitekt Gunnel Henriksson.

I beredning av ärendet har även företrädare för sakområdena naturvård, kulturmiljövård, miljöskydd, landsbygd, social hållbarhet, vattenvård, fiske samt skydd och beredskap deltagit. Samråd har skett med Trafikverket och Försvarmakten. Yttranden och svar har även inkommit från Försvarmakten, Länsstyrelsen i Blekinge län, Länsstyrelsen i Jönköpings län, Myndigheten för skydd och beredskap (MSB), Svenska Kraftnät, Statens geotekniska institut(SGI), Sveriges geologiska undersökning(SGU), Skogsstyrelsen, Socialstyrelsen, Trafikverket samt Post- och telestyrelsen(PTS), Vattenmyndigheten.



Lars Hederström



Gunnel Henriksson

### **Bilagor:**

Miljökvalitetsnormer för vatten  
Yttrande Försvarmakten  
Yttrande Myndigheten för samhällsskydd och beredskap  
Yttrande Statens geotekniska institut (SGI)  
Yttrande Sveriges Geologiska Undersökning (SGU)  
Yttrande Skogsstyrelsen  
Yttrande Svenska Kraftnät  
Yttrande Socialstyrelsen  
Yttrande Trafikverket  
Yttrande Post och Telestyrelsen  
Yttrande Länsstyrelsen i Blekinge län  
Yttrande Vattenmyndigheten södra Östersjön

**Kopia till:**

Försvarsmakten, Högkvarteret, 107 85 Stockholm  
Statens geotekniska institut, 581 93 Linköping  
Statens geologiska undersökning, Box 670, 751 28 Uppsala  
Trafikverket, Kungsgatan 8, 351 03 Växjö  
Myndigheten för samhällsskydd och beredskap, 651 81 Karlstad  
Energimyndigheten, Box 310, 631 04 Eskilstuna  
Svenska Kraftnät, Box 1200, 172 24 Sundbyberg  
Regionförbundet Södra Småland, Videum Science Park, 351 96 Växjö  
Skogsstyrelsen, Box 7, 351 03 Växjö  
Socialstyrelsen, 106 30 Stockholm  
Post- och telestyrelsen, Box 5398, 102 49 Stockholm.  
Länstyrelsen i Blekinge län  
Länstyrelsen i Jönköpings län  
Akten

*Digitalt tillgängligt:*

SUE/ plan, kultur, social hållbarhet, skydd- och beredskap  
MVE/ naturvård, miljöskydd, vattenvård, fiske  
LBE/ landsbygd

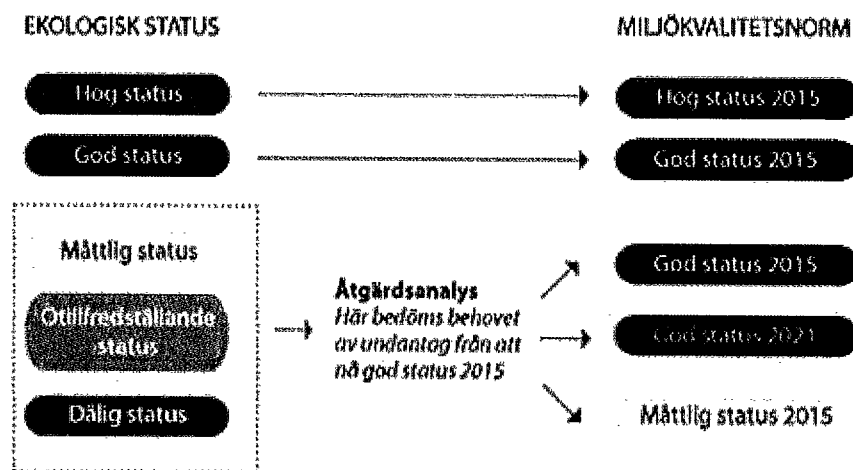
## Miljö kvalitetsnormer för vatten

År 2000 beslutade EU om en ny europeisk vattenpolitik, som innebär att ett systematiskt planeringsarbete för att bevara och förbättra kvaliteten i våra sjöar, vattendrag, kust- och grundvatten ska ske i alla medlemsländer. Information kan också hämtas i Förvaltningsplan som fastställdes av Vattenmyndigheten inom Södra Östersjöns distrikt 2009 via vattenmyndigheternas hemsida, [www.vattenmyndigheterna.se](http://www.vattenmyndigheterna.se) och VattenInformationsSystem Sverige, [www.viss.lansstyrelsen.se](http://www.viss.lansstyrelsen.se)

Vattenförekomsten är ett viktigt begrepp i vattendirektivet. Det är vattenförekomsterna som skall beskrivas, bedömas och rapporteras. Olika kategorier avgränsade och homogena vattensamlingar, sjöar, magasin, åar, floder eller kanaler, vatten i övergångszon, kustvattensträckor eller grundvattensamlingar, kan utgöra vattenförekomster. Det som utmärker en vattenförekomst är att den är homogen, den tillhör en kategori, tex sjö, är av en typ, tex klarvattensjö, den har en status (kvalitet) som kan vara dålig, otillfredsställande, måttlig, god eller hög och utsätts för en specificerad påverkan.

Inom vattenförvaltningen används miljö kvalitetsnormer för att ange krav på vattnets kvalitet i flera olika avseenden. Vattenkvaliteten bedöms utifrån en mängd olika kvalitetsfaktorer och uttrycks som mått på vattnets yt- eller grundvattenstatus. De grundläggande kvalitetskraven inom vattenförvaltningen, som uttrycks i form av miljö kvalitetsnormer, syftar till att alla vattenförekomster ska uppnå minst god yt- eller grundvattenstatus eller god ekologisk potential senast den 22 december 2015. Därutöver kan det komma särskilda krav i vissa typer av skyddade områden. Under vissa förutsättningar finns det utrymme för undantag från de grundläggande kraven, om det krävs längre tid för att uppnå god status eller god potential eller om det över huvud taget inte går att nå dit. Vattenmyndigheten inom Södra Östersjöns distrikt har beslutat om sådana undantag i stor utsträckning, framför allt i form av tidsfrister för att uppnå god status eller god potential. Vattenmyndigheten har också beslutat om ett generellt undantag i form av ett mindre strängt krav för kvicksilver och

För en vattenförekomst som har bedömts uppnå hög ekologisk status, ska miljö kvalitetsnormen fastställas till hög ekologisk status. Om vattenförekomstens status har klassificerats som god, måttlig, otillfredsställande eller dålig ekologisk status, ska miljö kvalitetsnormen fastställas till god ekologisk status.



**Figur 1.** Normsättning för ekologisk status för ytvatten.

För kemisk ytvattenstatus ska miljö kvalitetsnormen fastställas till god kemisk status, oavsett hur vattenkvaliteten har klassificerats.

För de ytvattenförekomster som har klassificerats till hög ekologisk status har miljö kvalitetsnormen fastställts till hög ekologisk status som avses uppnås den 22 december 2015 (det vill säga bibehållen status). För de ytvattenförekomster som har klassificerats till god ekologisk status har miljö kvalitetsnormen fastställts till god ekologisk status som avses uppnås den 22 december 2015 (det vill säga bibehållen status). För de ytvattenförekomster som har klassificerats till sämre än god ekologisk status har miljö kvalitetsnormen i de flesta fall fastställts till god ekologisk status med undantag i form av en tidsfrist till den 22 december 2021 eller i vissa fall till den 22 december 2027.

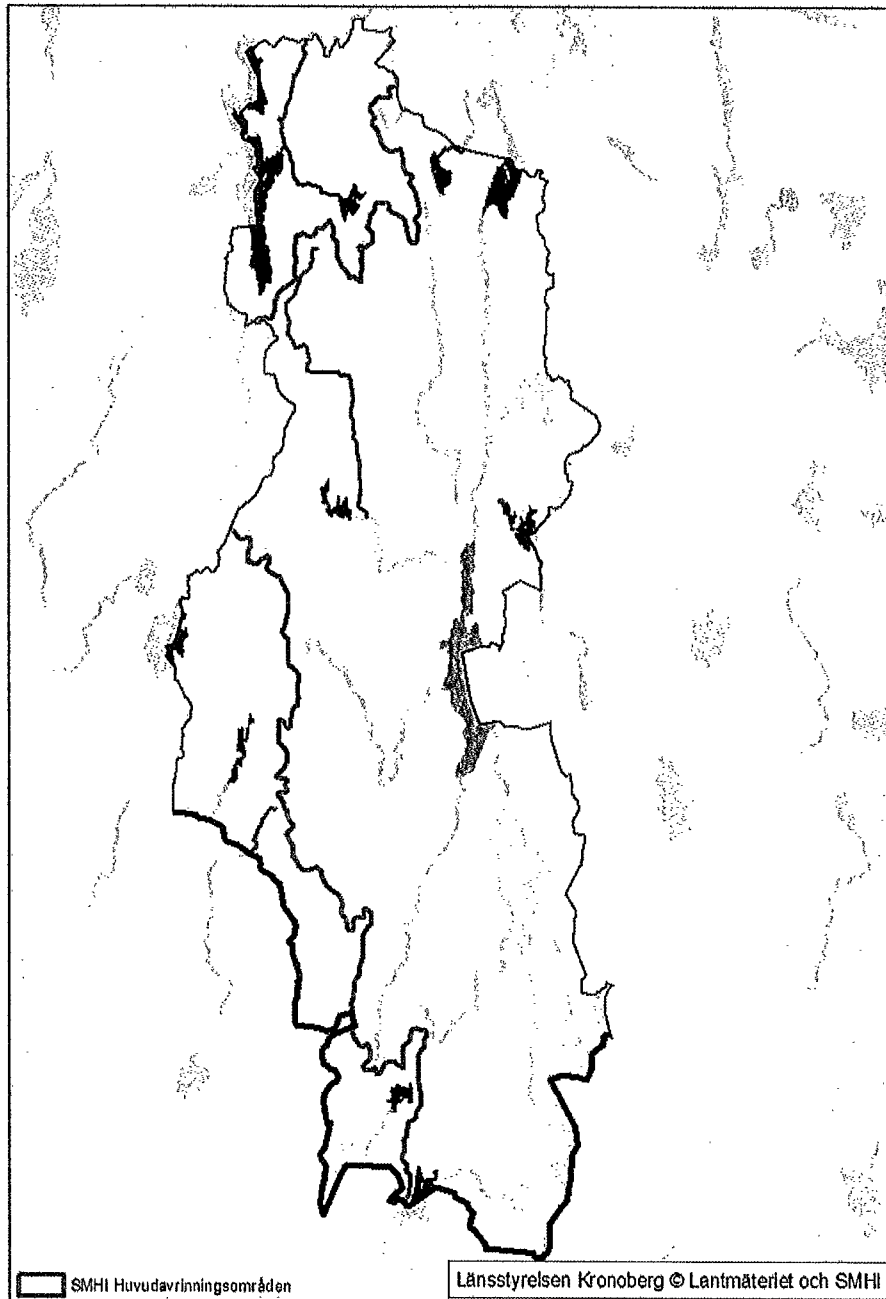
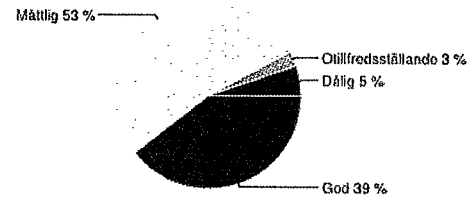
#### Kemisk ytvattenstatus

För de ytvattenförekomster som klassificerats till god kemisk ytvattenstatus har miljö kvalitetsnormen fastställts till god kemisk ytvattenstatus som avses uppnås den 22 december 2015 (det vill säga bibehållen status). Det gäller dock ett generellt undantag för



- Ekologisk status

Klassning	Antal
Hög	-
God	15
Måttlig	20
Otillfredsställande	1
Dålig	2
Ej klassad	-

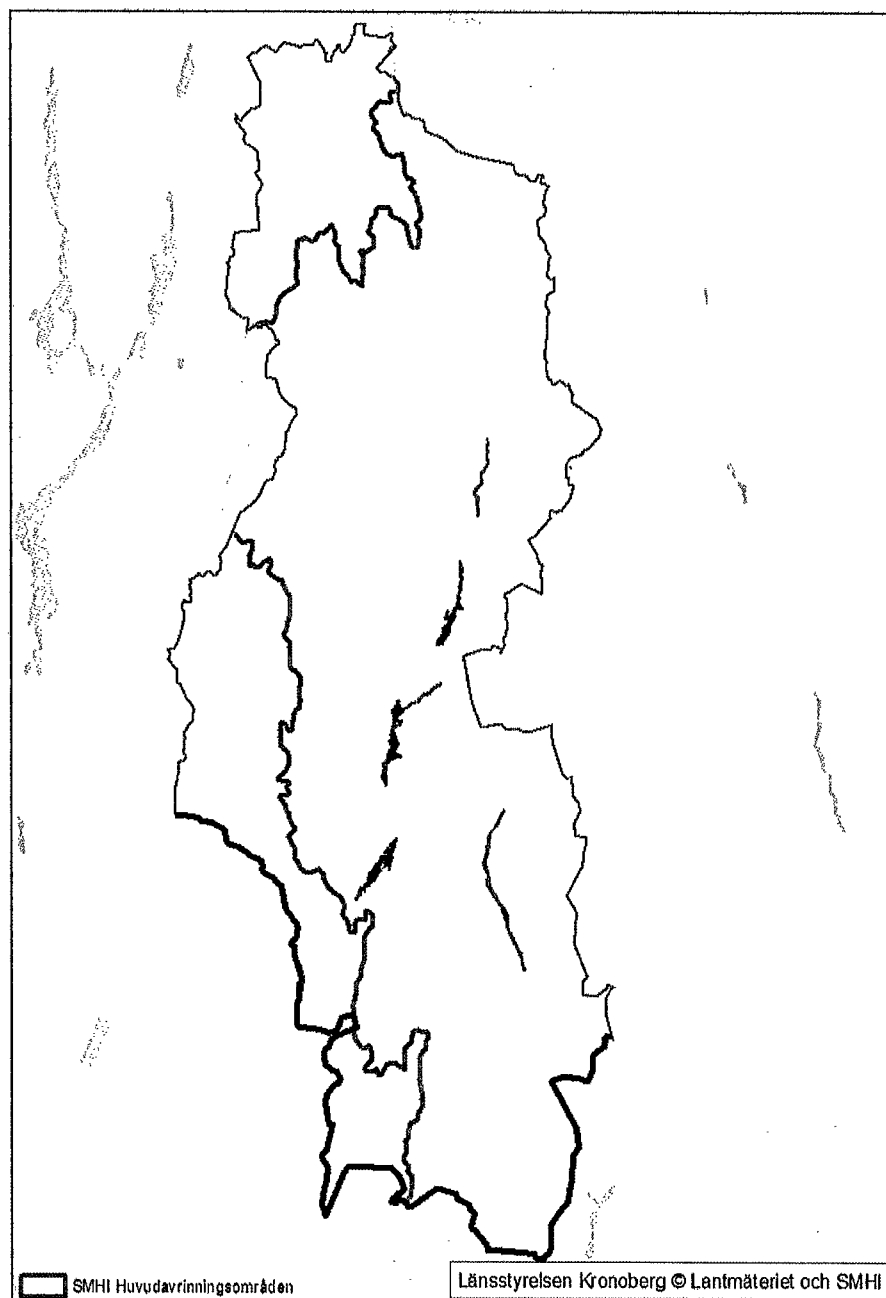
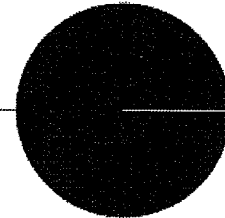


Figur 2. Sammanställning av ekologisk status i ytvattenförekomster inom Alvesta kommun

**- Kemisk status Grundvatten**

Klassning	Antal
God	5
Otillfredsställande	-
Ej klassad	-

God 100 %



**Figur 4.** Sammanställning av kemisk status i grundvattenförekomster inom Alvesta kommun



Ert tjänsteställe, handläggare  
Gunnel Henriksson

Vårt tjänsteställe, handläggare

Prod Infra, planarkitekt Marianne Örnblom  
08-78 88 440, marianne.ornblom@mil.se

Ert datum  
2013-02-14

Vårt föregående datum

Er beteckning

Vår föregående beteckning  
(13 920:13238)  
Konc 209/13

## **Aktualitetsprövning av översiktsplan för Alvesta kommun, Kronobergs län**

---

Riksintresset för totalförsvarets militära del (3 kap 9§ andra stycket miljöbalken) kan i vissa fall redovisas öppet i översiktsplanen, i andra fall inte. Dels finns områden i form av övnings- och skjutfält och flygflottiljer som redovisas öppet, dels områden som av sekretessskäl inte kan redovisas öppet. De senare har oftast koppling till spanings-, kommunikations- och underrättelsesystem. Huvuddelen av Sveriges kommuner är i olika omfattning berörda av riksintresset.

Alvesta kommun berörs inte av några öppet redovisade riksintressen för totalförsvaret. Avseende sekretessbelagda delar kan riksintresset framför allt påverkas av uppförande av höga byggnadsobjekt som master och vindkraftverk. Försvarsmakten bör därför kontaktas i tidigt skede i sådana plan-, miljö- och bygglovärenden som medger höga objekt. Hela landets yta är samrådsområde för objekt högre än 20 m utanför och högre än 45 m inom sammanhållen bebyggelse.”

Anders Järn  
Chef Produktionsledningens Infrastrukturavdelning

Marianne Örnblom

(MÖ)

Postadress  
107 85 STOCKHOLM

Besöksadress  
Lidingövägen 24

Telefon  
08-788 75 00

Telefax  
08-788 77 78

E-post, Internet  
exp-hkv@mil.se  
www.forsvarsmakten.se



Myndigheten för  
samhällsskydd  
och beredskap

1 (1)

Datum  
2013-03-25  
Ert datum

Diariernr  
2013-913-02  
Er referens

Avd för risk och sårbarhetsreducerande arbete  
Enheten för skydd av samhällsviktig verksamhet  
Anna Nordlander  
010-240 53 11  
anna.nordlander@msb.se

Länsstyrelsen i Kronoberg  
Att Gunnel Henriksson  
351 86 Växjö

## Aktualitetsprövning av översiktsplan för Alvesta kommun, Kronobergs län

MSB har inte tagit fram något specifikt underlag för Alvesta. MSB arbetar i huvudsak med vägledning för samtliga kommuner och länsstyrelser på nationell nivå. Bifogat finns en sammanfattning av några frågor som kan vara av intresse att beakta som planeringsförutsättningar för kommunen.

Hälsningar

Anna Nordlander

MSB Myndigheten för samhällsskydd och beredskap

**Postadress:**  
651 81 Karlstad

**Besöksadress:**  
Stockholm: Fleminggatan 14  
Karlstad: Norra Klaragatan 18  
Sandö: Sandövägen 7  
Revinge: Revingeby

Telefon: 0771-240 240  
Fax: 010-240 56 00  
  
registrator@msb.se  
www.msb.se

Org nr.  
202100-5984



Datum  
2013-03-25  
Ert datum

Diariernr  
Er referens

Avd för risk och sårbarhetsreducerande arbete  
Enheten för skydd av samhällsviktig verksamhet  
Anna Nordlander  
010-240 53 11  
anna.nordlander@msb.se

Geografiskt kunskapsunderlag för länsstyrelser och kommuner

### Översiktliga karteringar av skredrisker

Myndigheten för samhällsskydd och beredskap (MSB) utför sedan 1987 översiktliga karteringar av markens stabilitet. I detta arbete används två olika metoder dels för finkorniga jordar och dels för grova jordar och morän. Dessa karteringar genomförs kommunvis i bebyggda områden. Innehållet i dessa och tillförlitligheten hos de översiktliga stabilitetskarteringarna varierar mellan olika kommunerna eftersom det handlar om olika metoder och dessa har också utvecklats med åren.

En översiktlig kartering av stabilitets- och avrinningsförhållanden ger upplysning om vilka områden som har förutsättningar för snabba jordrörelser. Resultatet utgör underlag för beslut om inom vilka områden detaljerade utredningar bör genomföras och eventuella skyddsåtgärder vidtas.

Många av dessa karteringar är analoga men finns att tillgå som pdf filer på MSBs hemsida, de senare som är digitala finns även att tillgå som wms tjänster via geodataportalen.

### Översiktliga karteringar av översvänningsrisker

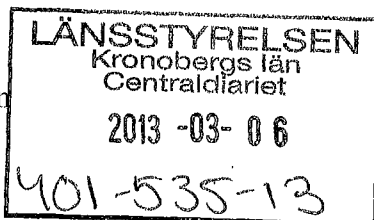
MSB utför sedan 1998 översiktliga översvänningskarteringar längs vattendrag. De översiktliga översvänningskarteringarna visar de områden som hotas av översvämning när vattenflödena uppnår en viss nivå. Kartorna visar utbredningsområdena för 100-årsflödet och det beräknade högsta flödet för respektive vattendrag. Karteringarna utförs vattendragsvis utifrån en prioritering av risker.

Ett 20 tal vattendrag uppdateras under 2012-2013 med ny nationell höjddata och med nya flöden. Dessa kommer att innehålla 100-, 200-årsflöden samt beräknat högsta flöde. Under kommande år kommer uppdatering sannolikt ske löpande av befintliga karteringar beroende på vilket anslag MSB får för verksamheten.

MSB Myndigheten för samhällsskydd och beredskap



Vår referens  
Elvin Ottosson



Datum  
2013-03-05  
Ert datum  
2013-02-14

Beteckning  
5.1-1302-0127  
Er beteckning  
401-535-13

Länsstyrelsen i Kronobergs län  
Gunnel Henriksson  
351 86 VÄXJÖ

## Aktualitetsprövning av översiktsplanen för Alvesta kommun, Kronobergs län

Statens geotekniska institut (SGI) har av Länsstyrelsen i Kronoberg ombetts lämna synpunkter på rubricerat ärende. Våra synpunkter begränsas till geotekniska säkerhetsfrågor som ras, skred, erosion och översvämning. Markmiljötekniska frågor behandlas inte.

SGI har inget allmänt geotekniskt planeringsunderlag för Alvesta kommun. Inom ramen för vårt samordningsansvar för stranderosion har vi dock översiktligt inventerat var det finns förutsättningar för stranderosion längs Sveriges kuststräcka och en del vattendrag, bl.a. Mörrumsån. Inventeringsresultaten redovisas på vår hemsida [www.swedgeo.se](http://www.swedgeo.se) under fliken Myndighetsstöd/Stranderosion. Här finns resultat för Alvesta kommun som lämpar sig för översiktlig planering.

Allmänt anser SGI att i en översiktsplan bör geotekniska förutsättningar översiktligt redovisas med avseende på geotekniska riskfaktorer (t.ex. risker för ras/skred i berg/jord, erosion och översvämning). Översiktligt kan vi utifrån rådande geologi i kommunen bedöma att förhållandena i stort är relativt gynnsamma.

Vid prövning av markens lämplighet anser SGI att livslängden hos bebyggelse och anläggningar bör vara utgångspunkt. Klimatscenerierna indikerar för de kommande 100 åren att det kan förväntas bland annat ökad nederbörd som kan leda till ökade flöden i vattendrag och förhöjda nivåer i hav och sjöar. Hänsyn till effekter av framtida klimatförändringar bör därför vägas in redan vid översiktsplanering.

Geotekniska riskfaktorer kan vara avgörande vid val av lämplig markanvändning vid översiktlig planering och bör därför redovisas tidigt i planprocessen. Grova värderingar kan göras utifrån bl.a. geologiska och topografiska kartor. Vi rekommenderar därför generellt att man i översiktsplaner tydligt redovisar eventuella riskområden, förslagsvis på kartor. Vi noterar att redovisning av geotekniska riskfaktorer vad gäller ras/skred och erosion saknas i gällande översiktsplan. Dessutom bör i en översiktsplan redovisas en strategi över hur eventuella riskområden skall utredas i samband med framtida detaljplaner eller bygglov.

STATENS GEOTEKNISKA INSTITUT

Myndighetsfunktionen  
Planstöd


Elvin Ottosson

Statens geotekniska institut

581 93 LINKÖPING  
Besöksadress: Olaus Magnus väg 35

Phone: +46 13-20 18 00  
Fax: +46 13-20 19 14  
Internet: [www.swedgeo.se](http://www.swedgeo.se)

E-post: [sgi@swedgeo.se](mailto:sgi@swedgeo.se)  
Postgiro: 18 30 64-5  
Org.nr: 20 21 00-0712



Länsstyrelsen i Kronobergs län

351 86 Växjö

kronoberg@lansstyrelsen.se

## Angående aktualitetsprövning av översiktsplanen för Alvesta kommun

Sveriges geologiska undersökning (SGU) har den 15 februari 2013 fått det aktuella ärendet för yttrande. Med anledning härav vill SGU framföra följande.

Nedan tas några viktiga frågeställningar för kommunen upp, men i övrigt hänvisas till SGU:s generella synpunkter angående geologisk information i översiktsplanering (bifogas).

### Grundvatten

SGU ser positivt på att kommunen prioriterar skydd av vattentäkter och uppmärksammar behovet av mellankommunalt samarbete vad gäller dricksvattenförsörjningen. Vattenskyddsområdena är tydligt markerade på karta i planen om det har tillkommit vattenskyddsområden bör kartan kompletteras med dessa. För att hänsyn ska kunna tas till viktiga grundvattenresurser vid planering anser vi att planhandlingarna bör kompletteras med en beskrivning av viktiga grundvattenresurser i text och på kartor. SGU har endast en översiktlig grundvattenkarta för Kronobergs län (SGU serie Ah nr 10).

Sedan den nuvarande översiktsplanens tillblivelse har Vattenmyndigheterna pekat ut vattenförekomster som ska ingå i vattenförvaltningsarbetet samt statusklassat dessa. SGU anser att kommunens grundvattenförekomster som utgör av Vattenmyndigheten utpekade grundvattenförekomster bör nämnas i text och redovisas på kartor i översiktsplanen. Vattenmyndigheten har bedömt det finns risk att två av kommunens grundvattenförekomster inte uppnår "God kemisk status 2015". SGU anser att nämnda bedömning bör framgå i översiktsplanen.

### Klimatanpassning

I den nya plan- och bygglagen finns upptaget det nya allmänna intresset: hänsyn till klimatpåverkan och klimatanpassning vilket inte finns behandlat i gällande översiktsplan. Inom området klimatanpassning finns det geologiska faktorer som är av vikt att väga in vid värdering av effekter av klimatpåverkan och vilka hänsyn som behöver tas vid klimatanpassning. Av särskilt intresse här är jordarts-

### SGUs generella synpunkter angående geologisk information i översiktsplanering

Geologisk information är ett viktigt underlag i kommunal planering för att kunna åstadkomma en ändamålsenlig mark- och vattenanvändning. Informationen utgör också ett användbart underlag för att uppnå en långsiktig och god hushållning med mark, vatten och råvaror. Det faller sig därför naturligt att geologisk information används som ett underlag för just översiktsplaner så att väl grundade beslut kan fattas inom samhällsplaneringen. SGU anser att en del i god planering är att hänsyn tas till de geologiska förutsättningarna.

Då de geologiska förutsättningarna varierar stort inom landet, kommer olika typer av frågeställningar, som beror av geologin, att vara av mer eller mindre relevanta för en viss kommun. Det är därför av vikt att kommunen identifierar vilka geologiska aspekter som är särskilt viktiga för just dem och hur dessa aspekter kan tänkas påverka planeringen och behovet av hänsynstagande t. ex. vid klimatanpassningsåtgärder eller gruvverksamhet.

Många kommuner arbetar på olika sätt med landskapskaraktärisering med anledning av den europeiska landskapskonventionen. SGU vill betona fördelarna med att inkludera geologiska aspekter i detta arbete, för att tydliggöra kommunens förutsättningar och värden.

#### *Grundvatten*

För att vattenförsörjningen ska säkerställas även i framtiden är det viktigt att samhällsplaneringen genomförs med hänsyn till befintliga vattenresurser. SGU anser att vattenskyddsområden och viktiga vattenresurser bör redovisas i text och på kartor i översiktsplanen för att hänsyn ska kunna tas vid planering av bostadsbebyggelse, industri, väg, järnväg, avloppsinfiltration, ledningsdragning med mera. Grundvattenresurserna bör beskrivas med avseende i första hand läge, vattenkvalitet och sårbarhet. Som underlag kan SGUs kartmaterial användas.

SGU har dessutom ett flertal databaser med information som kan användas som underlagsmaterial:

- SGUs brunnsarkiv med information från borrhningar som utförts för energi eller dricksvattenförsörjning
- En hydrogeologisk databas med information från hydrogeologiska undersökningar
- SGUs vattentäktsarkiv med information om Sveriges vattenverk och vattentäkter med tillhörande rå- och dricksvattenkvalitet

För att säkra vattenkvaliteten förordar SGU generellt att alla allmänna vattentäkter har ett vattenskyddsområde och att kommunen ser över befintliga



vanligaste ballastmaterialet. Genom att naturgrus är en icke förnyelsebar naturresurs så börjar tillgången minska kraftigt i stora delar av landet. Då naturgrusformationer ofta är viktiga grundvattenreservoarer bör de sparas för nuvarande eller framtida vattenförsörjning. I stället bör ersättningsmaterial i allt högre utsträckning användas i form av krossat berg och morän. Till de flesta ändamål kan naturgrus ersättas med krossat berg och det är framförallt sandfraktionen (0-2 mm) som är svår att ersätta. Mursand, gjuterisand och leksand är exempel på användningsområden som idag kräver natursand. Till finandelen vid betongtillverkning används också natursand men där kan det vara möjligt att använda krossat berg om bergets egenskaper är de rätta. I rapporten Ersättningsmaterial för naturgrus – kunskapssammanställning och rekommendationer för användningen av naturgrus (SGU-rapport 2011:10) finns rekommendationer för vilka ändamål naturgrus kan anses skäligt att använda. I genomsnitt förbrukar varje person 10 ton ballastmaterial per år.

Det är viktigt att man i den kommunala planeringen är medveten om behovet och planerar för försörjning på kort och lång sikt. Med ovanstående resonemang är inventering av lämpliga områden för bergtäkter mycket viktigt. Materialförsörjning bör dock ses i ett regionalt perspektiv och transporter över kommungränser är vanliga.

#### *Radon i mark och vatten*

Det är bra att man beaktar radon vid byggnation, eftersom det alltid finns tillräckligt med radon i marken för att orsaka halter i inomhusluft över gällande riktvärdet 200 Bq/m<sup>3</sup>. Vid allt bostadsbyggande gäller det att se till att konstruktionen är tät runt marken och att man tätat runt rördragningar m.m. Försiktighet bör också iakttas vid om- och tillbyggnader. Det har t.ex. hänt att fjärrvärmeinstallationer har orsakat för höga radonhalter inomhus på grund av bristfällig tätning, även i områden där husen inte tidigare haft problem med radon ("låg riskområden").

#### *Ras och skred*

Ras och skred kan i vissa regioner vara en väsentlig riskfaktor att räkna med. Kommunen bör i sin översiktsplan redovisa de riskområden för ras och skred som finns inom kommunen. Man bör även redogöra hur man tänker hantera dessa riskområden i planeringen.

#### *Geologisk information*

SGU erbjuder via myndighetens hemsida ett antal olika karttjänster som kan bidra med geologisk information vid planering. Som exempel kan nämnas kartvisaren Mineralrättigheter som visar undersökningstillstånd och kartvisaren Malm och

## Samuelsson Marlene

---

**Från:** birgitta.warodell@skogsstyrelsen.se  
**Skickat:** den 15 mars 2013 16:31  
**Till:** Länsstyrelsen i Kronobergs län  
**Ämne:** Auktalitätsprövning

Hej  
Skogsstyrelsen ser inte att det ur skogligt perspektiv behöver göras en översyn av öp för Alvesta kommun. Om planen ses över är vi gärna med och lämnar uppgifter om skogliga frågor i Alvesta kommun.  
Birgitta Warodell

Birgitta Warodell, Skogskonsulent  
Skogsstyrelsen, Kronobergs distrikt  
Box 7, 351 03 Växjö  
Tfn 0470-726120  
[birgitta.warodell@skogsstyrelsen.se](mailto:birgitta.warodell@skogsstyrelsen.se) [www.skogsstyrelsen.se](http://www.skogsstyrelsen.se)

Tänk på miljön innan du skriver ut detta mejl



Koncessioner och kommunikation  
Mark och tillstånd  
Samhällsplanerare  
Anna Ellare  
08-475 83 47  
anna.ellare@svk.se

Länsstyrelsen i Kronobergs län  
[kronoberg@lansstyrelsen.se](mailto:kronoberg@lansstyrelsen.se)

Alvesta kommun  
[kik@alvesta.se](mailto:kik@alvesta.se)

2013-03-06

2013/285

YTTRANDE

### Yttrande angående aktualitetsprövning av översiktsplanen för Alvesta kommun

Ert diarienummer: 401-535-13

Svenska Kraftnät har tagit del av handlingarna för rubricerat ärende och har följande synpunkter:

## 1 Nuläge

Svenska Kraftnät har flera 400 kV-ledningar tillhörande stamnätet som korsar kommunen, se bifogad karta.

## 2 Svenska Kraftnäts magnetfältspolicy

Svenska Kraftnät följer de försiktighetsprinciper som Strålsäkerhetsmyndigheten tillsammans med Arbetsmiljöverket, Boverket, Elsäkerhetsverket och Socialstyrelsen rekommenderar.

Svenska Kraftnäts tillämpning av ovannämnda myndigheters rekommendationer har resulterat i en policy för magnetfältsnivåer. Vid all nyprojektering av 220 och 400 kV-växelströmsledningar i det svenska stamnätet tillämpar Svenska Kraftnät en magnetfältspolicy som innebär att vi utgår från 0,4 mikrotlesa som högsta magnetfältsnivå vid bostäder eller där människor vistas varaktigt. I samband med att tillstånd förnyas för våra växelströmsledningar vidtar vi ofta åtgärder för att minska

SVENSKA KRAFTNÄT

BOX 1200  
172 24 SUNDBYBERG  
STUREGATAN 1

[WWW.SVK.SE](http://WWW.SVK.SE)  
REGISTRATOR@SVK.SE


TEL 08 475 80 00  
FAX 08 475 89 50

Detta yttrande har beslutats av enhetschef Ulrika Sigerud efter föredragning av samhällsplanerare Anna Ellare.

Med vänliga hälsningar



Ulrika Sigerud



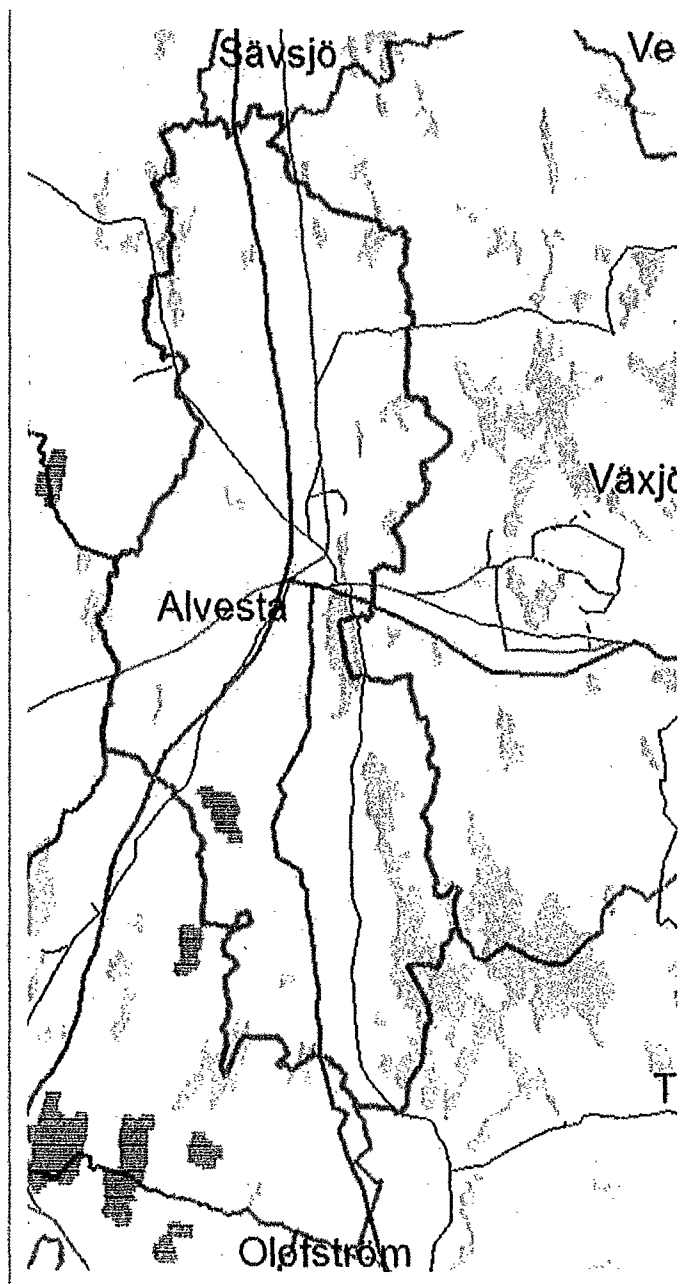
Anna Ellare



**Information angående remisser till Svenska Kraftnät**

Svenska Kraftnät önskar att ni vid remittering av kommande ärenden sänder fullständigt material till oss via: [registrator@svk.se](mailto:registrator@svk.se) alternativt till: Svenska Kraftnät, Box 1200 172 24 Sundbyberg.




Svenska Kraftnäts ledningar inom Alvesta kommun, Kronobergs län



-  Kommungräns
-  400 kV luftledning

K/Hälsoskydd och Smittskydd  
Marianne Löwenhielm  
marianne.lowenhielm@socialstyrelsen.se

Länsstyrelsen i Kronobergs län  
351 86 VÄXJÖ




### Yttrande inför aktualitetsprövning av översiktsplanen för Alvesta kommun

Socialstyrelsen har beretts möjlighet att lämna synpunkter till Länsstyrelsen i Kronobergs län, avseende vad som förändrats inom Socialstyrelsens område som skulle kunna motivera en revidering av Alvesta kommuns översiktsplan.


Socialstyrelsen har följande synpunkter:

- Vad gäller magetfält och hälsorisker har en ny broschyr tagits fram med rekommendationer från fem myndigheter (Arbetsmiljöverket, Socialstyrelsen, Boverket, Elsäkerhetsverket samt Strålsäkerhetsmyndigheten), <http://www.socialstyrelsen.se/publikationer2009/2009-126-212>
- Socialstyrelsen kommer under 2013 att publicera ett reviderat meddelandeblad om hästhållning och avstånd mellan bostäder och hästverksamheter. Socialstyrelsen rekommenderar ett skyddsavstånd på 200 meter mellan hästverksamhet och bebyggelse. Detta avstånd ska ses som en utgångspunkt för vidare utredning i varje enskilt fall. Finns ett avskiljande skogsområde eller kulle mellan hästverksamhet och bebyggelse kan det räcka med ett kortare avstånd än 200 meter. Omvänt kan det behövas längre avstånd än 200 meter om skyddande topografi eller växtlighet saknas. Forskning visar att förhöjda halter av hästallergen återkommande har uppmätts på 200 m avstånd från hästverksamheter, men mer sällan längre bort.
- Radon bör kunna kopplas mer tydligt till miljö kvalitetsmålet God Bebyggd Miljö. Indikatorer finns på området vad gäller skolor, flerfamiljshus och småhus.

Detta beslut har fattats av enhetschefen Agneta Holmström. Utredaren Marianne Löwenhielm har varit föredragande.



Agneta Holmström



Marianne Löwenhielm

Länsstyrelsen i Kronobergs län  
Gunnel Henriksson  
35186 Växjö

## Beträffande redogörelse för statliga intressen inför aktualitetsförklaring av översiktsplanen i Alvesta kommun

Beträffande riksintressen som rör kommunikationsanläggningar så återfinns dessa på Trafikverkets hemsida [www.trafikverket.se/riksintressen](http://www.trafikverket.se/riksintressen). Den sammanfattning som länsstyrelsen föreslår av kommunikationsintressena är enligt Trafikverkets uppfattning väl avvägd.

Vad gäller höjdbegränsande ytor, så kallade MSA-yltor, inom 55 km från flygplatser så återfinns de på Trafikverkets hemsida. <http://www.trafikverket.se/Foretag/Planera-och-utreda/Samhallsplanering/Luftfart/Hojdbegransande-omraden>.

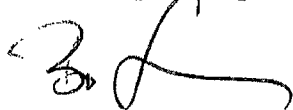
Utöver Växjö flygplats så berörs den sydöstra delen av Alvesta kommun också av MSA-ytan för Ronneby flygplats, vilket bör beaktas i kommande planering.

Utöver riksintressena så arbetar Trafikverket på att ta fram ett digitalt planeringaunderlag. Fram till att detta underlag finns tillgängligt så gäller tidigare framtaget planeringsunderlag från Vägverket och Banverket. Underlagen återfinns på trafikverkets hemsida. Se

- Järnvägen i samhällsplaneringen, 2009. Underlag för tillämpning av miljöbalken och plan-och bygglagen.  
[http://www.trafikverket.se/PageFiles/14990/Jarnvagen\\_i\\_%20samhallsplaneringen.pdf](http://www.trafikverket.se/PageFiles/14990/Jarnvagen_i_%20samhallsplaneringen.pdf)
- Underlagsmaterial för samhällsplanering, Vägverket Region Sydöst. Publikation 2008:133  
<http://www.trafikverket.se/Sok-pa-trafikverketse/?query=Publikation+2008%3a133&sn=trafikverketse>

Under senare år har bullerfrågan kommit att bli en svårhanterlig fråga i samband med lokalisering av ny bebyggelse. Eftersom stambanan och kust-till-kustbanan berör ett flertal tätorter inom kommunen känns det angeläget att det i översiktsplanen utvecklas hur bullerstörningar invid järnvägen avses hanteras vid nybyggnation.

Med vänlig hälsning



Bo Svensson

Samhällsplanerare i Kronobergs län

Trafikverket Region Syd



Datum	Vår referens	Sida
2013-03-05	Dnr: NS2	1(2)
Ert datum	Er referens	
2013-02-14	401-535-13	

Nätsäkerhetsavdelningen  
Håkan Swedenborg  
08-678 58 26  
hakan.swedenborg@pts.se

PTS har av Länsstyrelsen Kronoberg ombetts att inkomma med synpunkter på ”Aktualitetsprövning av översiktsplanen för Alvesta kommun, Kronoberg län”.

PTS är central förvaltningsmyndighet med ett samlat ansvar – sektorsansvar – inom områdena post och elektronisk kommunikation. Inom ramen för detta arbete skall PTS bland annat:

- främja tillgången till säkra och effektiva elektroniska kommunikationer enligt de mål som anges i lagen (2003:389) om elektronisk kommunikation
- verka för robusta elektroniska kommunikationer och minska risken för störningar, inbegripet att upphandla förstärkningsåtgärder, samt verka för ökad krishanteringsförmåga
- verka för att tillgodose totalförsvarets behov av post- och elektronisk kommunikation under höjd beredskap, och stärka samhällets beredskap mot allvarliga störningar i näten för elektronisk kommunikation i fred

Regeringen presenterade i oktober 2011 sin digitala agenda för Sverige. Det övergripande målet i agendan är att Sverige ska vara bäst i världen på att utnyttja digitaliseringens möjligheter. Regeringen har även år 2009 presenterat en Bredbandsstrategi. Målet i bredbandsstrategin är att 90 procent av befolkningen bör ha tillgång till 100 Mbit/s. Detta mål är även fastslaget i den digitala agendan.

En robust och välutbyggd it-infrastruktur är viktig för att trygga välfärden. It är en central infrastruktur som ligger till grund för många andra områden. En väl fungerande och utbyggd it-infrastruktur ger goda förutsättningar för bland annat näringslivsutveckling, sysselsättning, forskning och innovationer, vård

Kommunikationsmyndigheten PTS  
Post- och telestyrelsen

Postadress:  
Box 5398  
102 49 Stockholm

Besöksadress:  
Valhallavägen 117  
www.pts.se


Telefon: 08-678 55 00  
Telefax: 08-678 55 05  
pts@pts.se





LÄNSSTYRELSEN  
BLEKINGE LÄN

Carina Burelius  
Planarkitekt  
Tel 010-22 40 122  
Carina.burelius@lansstyrelsen.se



SAMRÅDSYTTRANDE

1 (1)

2013-02-25

Dnr 401-664-13

Länsstyrelsen i Kronobergs län  
351 86 Växjö

## Aktualitetsprövning av översiktsplanen för Alvesta kommun, Kronobergs län

Alvesta kommun avser att aktualitetsförklara Översiktsplan för Alvesta kommun 2008. Länsstyrelsen i Kronobergs län har översänt aktualitetsprövningen för synpunkter.

Länsstyrelsen inriktar sina synpunkter i huvudsak på det som berör mellankommunala frågor enligt 3 kap 10 § PBL.

Mellankommunala frågor mellan Blekinge län och Alvesta kommun är väg 126, väg 27, kust till kustbanan och gemensamma avrinningsområde från sjön Salen som leder till Mörrumsån vattensystem. I översiktsplanen från 2008, anges riktlinjer samt åtgärder för att minska försurning och övergödning av sjön Salen som kan påverka Mörrumsåns vattensystem. Det bör dock även framgå vid aktualiseringen att övergödning/försurning påverkar Blekinge kusten. Översiktsplanen behandlar även frågan om spårförbättringar på kust till kustbanan. Länsstyrelsen har inget här att tillägga.

Länsstyrelsen instämmer med Alvesta kommun att det är viktigt med en fortsatt mellankommunal samverkan och att även frågan om turism, rekreation och det rörliga friluftslivet lyfts fram i dessa sammanhang. I övrigt kan inte länsstyrelsen i Blekinge se att det skulle vara någon annan gemensam fråga mellan länen att lämna synpunkter på.

I ärendet har länsrådet Ingrid Lovén beslutat och planarkitekt Carina Burelius varit föredragande. I ärendet har vattenvårdshandläggare Gunnar Milvert deltagit.

*Ingrid Lovén*

Ingrid Lovén

*Carina Burelius*  
Carina Burelius

### Kopia

Alvesta kommun – Miljö- och byggförvaltningen, Centralplan 1, 342 80 Alvesta  
Centraldiariet  
Akten

kronoberg@lansstyrelsen.se

## **”Aktualitetsprövning av översiktsplanen för Alvesta kommun, Kronobergs län”**

Ni har skickat en förfrågan angående ovanstående dokument till Vattenmyndigheten för Södra Östersjöns vattendistrikt. Vattenmyndigheten saknar möjlighet att uttala sig i enskilda ärenden / planer inom vattendistriktet som består av 91 kommuner fördelade över tio län.

Några av utgångspunkterna inom vattenförvaltningen är att vattenförekomsternas kvalitet inte får försämrats och att de om ingenting annat anges ska uppnå en god ekologisk status (ell. motsvarande) senast 2015.

Vattenmyndigheten för Södra Östersjöns vattendistrikt beslutade 2009-12-15 enligt 5 kap. miljöbalken och 4 kap. SFS 2004:660 om miljö kvalitetsnormer för vattenförekomster (se [www.viss.lansstyrelsen.se](http://www.viss.lansstyrelsen.se)). I planeringssammanhang enligt PBL gäller att kommunerna ska följa miljö kvalitetsnormer i 5 kap. miljöbalken. Av översiktsplanen ska bland annat framgå hur kommunen avser följa gällande miljö kvalitetsnormer och hur kommunen tar hänsyn till relevanta planer och program som tex vattendistriktets förvaltningsplan och åtgärdsprogram. Översiktsplanen ska vara tydlig när det gäller dess innebörd och konsekvenser.

Vidare bör länsstyrelsen i yttrandet ta ställning till om planen följer miljö kvalitetsnormer enligt 5 kap. miljöbalken och huruvida användning av mark (till exempel inom ett avrinningsområde) och vattenområden (som tex miljö kvalitetsnormer för vattenförekomster som sträcker sig över kommunala gränser) samordnas.

Alvesta kommun omfattas av det åtgärdsprogram som vattenmyndigheten beslutat om enligt 5 kap. miljöbalken och 6 kap. SFS 2004:660. Åtgärdsprogrammet ska leda till att vattenförekomsterna uppnår miljö kvalitetsnormerna (god ekologisk status ell. motsvarande).

Vattenmyndigheten kan tyvärr inte besvara er fråga i sak, utan vill genom denna information belysa ett antal viktiga frågeställningar.

*/Robert Dobak*